

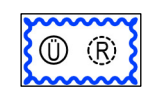
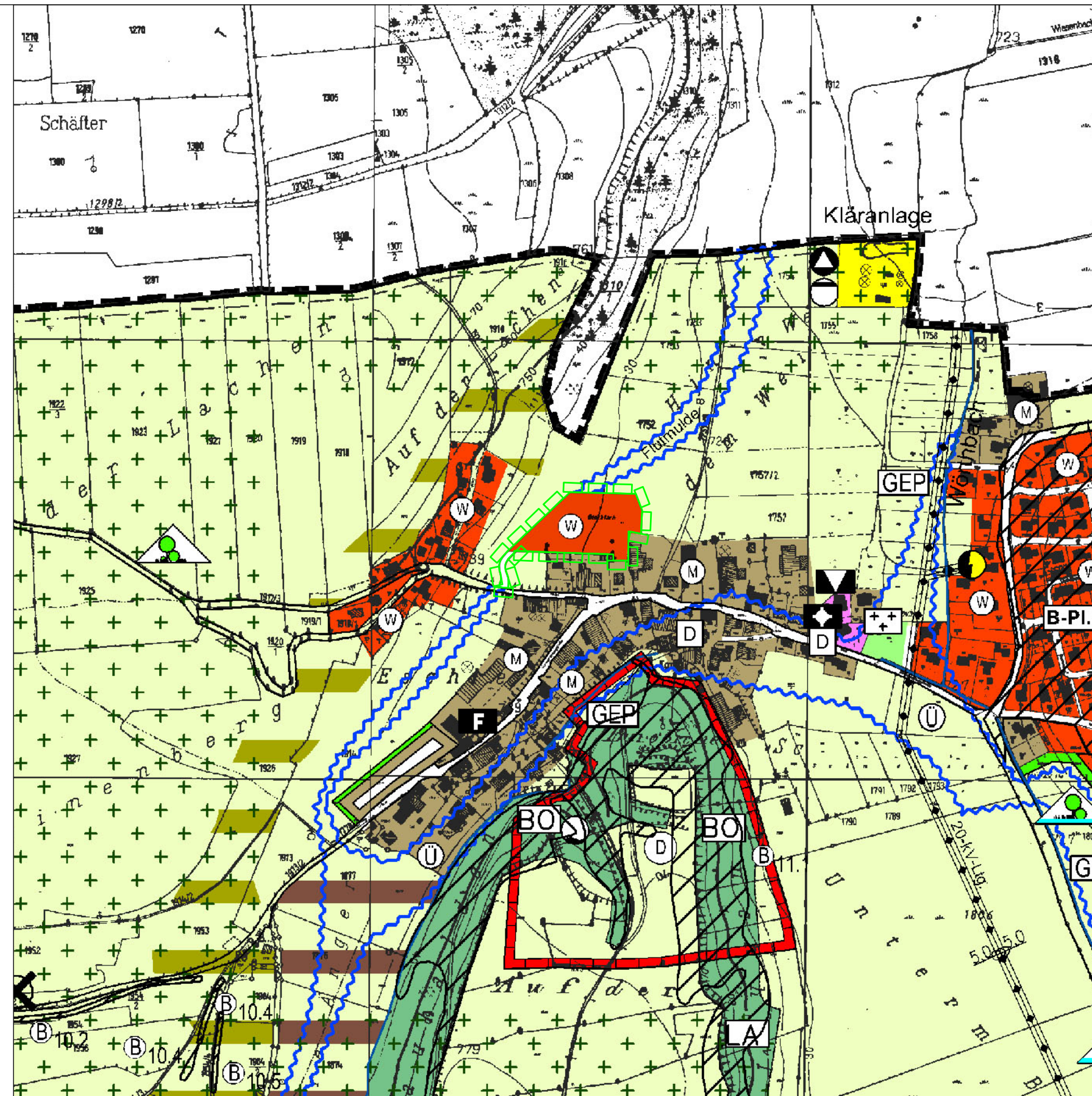


Stand vor der Berichtigung des Flächennutzungsplanes

Zeichenerklärung vor der Berichtigung:



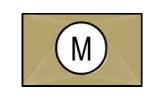

-  Berichtigungsgeltungsbereich
-  Flächen für die Landwirtschaft
-  Überschwemmungsbereich (festgesetzt nach dem Hochwasser von 1999) bzw. geplantes Hochwasserrückhaltebecken

M 1: 5.000

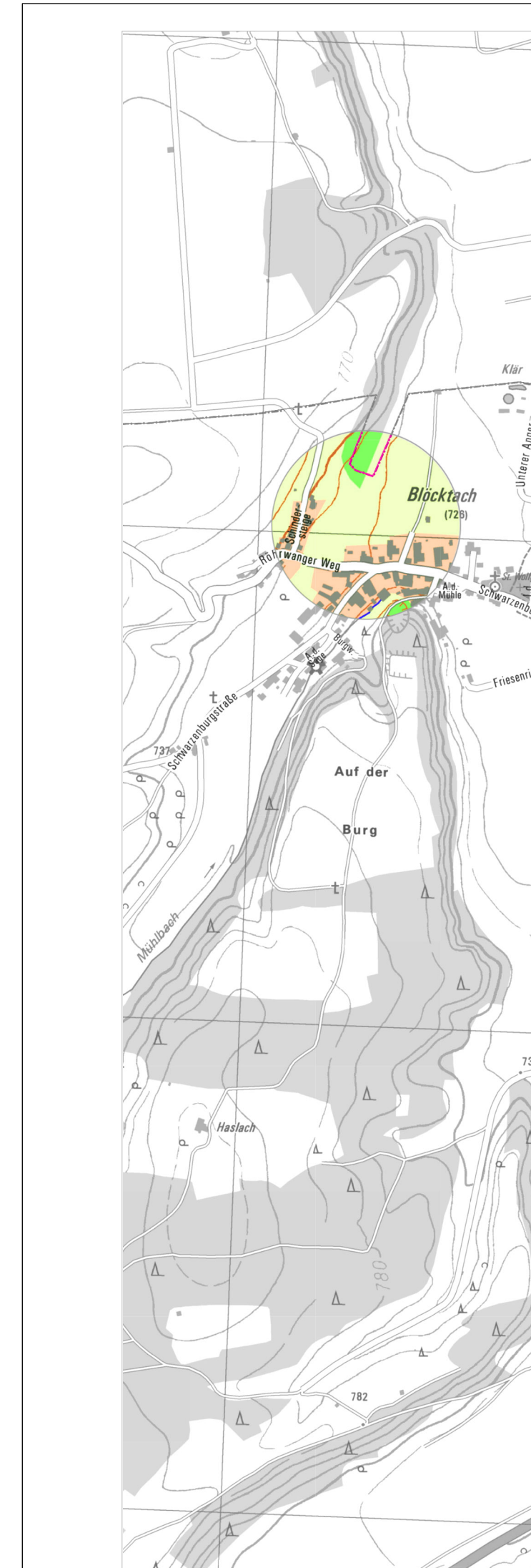


Berichtigung des Flächennutzungsplanes im Bereich des Bebauungsplanes "Blöcktach - Hinter dem Weiler"

Zeichenerklärung nach der Berichtigung:

-  Berichtigungsgeltungsbereich
-  Wohnbauflächen (§1 Abs. 1 Nr. 1 BauNVO)
-  Gemischte Bauflächen (§1 Abs. 1 Nr. 2 BauNVO)
-  Gemeindestraßen, Feld- und Waldwege

0 100 200 300 400 500 600 700 800 900 1000m



Fassung 14.01.2021  
Sieber Consult GmbH  
www.sieberconsult.eu