

Gemeinde Friesenried

Bebauungsplan "Blöcktach – Hinter dem Weiler"

## Inhaltsverzeichnis

---

	Seite
1	Rechtsgrundlagen 3
2	Planungsrechtliche Festsetzungen (PF) mit Zeichenerklärung 4
3	Bauordnungsrechtliche Vorschriften (BOV) gemäß § 9 Abs. 4 BauGB mit Zeichenerklärung 14
4	Hinweise und Zeichenerklärung 18
5	Satzung 25
6	Begründung – Städtebaulicher Teil 27
7	Abarbeitung der Umweltbelange (§ 1 Abs. 6 Nr. 7 BauGB), Konzept zur Grünordnung 39
8	Begründung – Bauordnungsrechtlicher Teil 44
9	Begründung – Sonstiges 46
10	Begründung – Auszug aus übergeordneten Planungen 49
11	Begründung – Bilddokumentation 50
12	Verfahrensvermerke 52

- 1.1 Baugesetzbuch** (BauGB) in der Fassung der Bekanntmachung vom 03.11.2017 (BGBl. I S. 3634), zuletzt geändert durch Gesetz vom 08.08.2020 (BGBl. I S. 1728)
- 1.2 Baunutzungsverordnung** (BauNVO) in der Fassung der Bekanntmachung vom 21.11.2017 (BGBl. I S. 3786)
- 1.3 Planzeichenverordnung** (PlanZV) in der Fassung vom 18.12.1990 (BGBl. I 1991 S. 58), zuletzt geändert durch Gesetz vom 04.05.2017 (BGBl. I S. 1057); die im nachfolgenden Text zitierten Nummern beziehen sich auf den Anhang zur PlanZV
- 1.4 Bayerische Bauordnung** (BayBO) in der Fassung der Bekanntmachung vom 14.08.2007 (GVBl. S. 588), zuletzt geändert durch Gesetz vom 24.07.2019 (GVBl. S. 408)
- 1.5 Gemeindeordnung für den Freistaat Bayern** (GO) in der Fassung der Bekanntmachung vom 22.08.1998 (GVBl. S. 796), zuletzt geändert durch Gesetz vom 24.07.2020 (GVBl. S. 350)
- 1.6 Bundesnaturschutzgesetz** (BNatSchG) in der Fassung vom 29.07.2009 (BGBl. I S. 2542), zuletzt geändert durch Gesetz vom 19.06.2020 (BGBl. I S. 1328)
- 1.7 Bayerisches Naturschutzgesetz** (BayNatSchG) vom 23.02.2011 (GVBl. S. 82), zuletzt geändert durch Gesetz vom 21.02.2020 (GVBl. S. 34)

**Allgemeines Wohngebiet** (zulässige Art der baulichen Nutzung)

Zulässig sind:

- Wohngebäude
- die der Versorgung des Gebiets dienende Läden, Schank- und Speisewirtschaften
- Anlagen für kirchliche, kulturelle, soziale, gesundheitliche und sportliche Zwecke

Folgende Nutzungen, die gem. § 4 Abs. 2 BauNVO allgemein zulässig wären, sind nur ausnahmsweise zulässig (§ 1 Abs. 5 BauNVO):

- nicht störende Handwerksbetriebe

Folgende Nutzungen, die gem. § 4 Abs. 3 BauNVO ausnahmsweise zugelassen werden könnten, werden nicht Bestandteil des Bebauungsplanes (§ 1 Abs. 6 BauNVO i.V.m. § 1 Abs. 9 BauNVO):

- Betriebe des Beherbergungsgewerbes
- sonstige nicht störende Gewerbebetriebe
- Anlagen für Verwaltungen
- Gartenbaubetriebe
- Tankstellen
- fernmeldetechnische Hauptanlagen sowie Haupt- oder Nebenanlagen zur Erzeugung von Energie durch Windkraft

Ausnahmsweise können Elektro-Tankstellen als einzelne Ladesäulen im Sinne von Tankstellen oder nicht störenden Gewerbebetrieben zugelassen werden (§ 1 Abs. 9 BauNVO).

(§ 9 Abs. 1 Nr. 1 BauGB; § 4 BauNVO; Nr. 1.1.3. PlanZV; siehe Planzeichnung)

- 2.2 GRZ .... **Maximal zulässige Grundflächenzahl**  
(§ 9 Abs. 1 Nr. 1 BauGB; § 16 Abs. 2 Nr. 1 und § 19 Abs. 1 BauNVO;  
Nr. 2.5. PlanZV; siehe Typenschablonen)
- 2.3 **Überschreitung der maximal zulässigen Grundfläche** Die maximal zulässige Grundfläche darf neben der in § 19 Abs. 4 Satz 2 BauNVO getroffenen Vorschrift zur Überschreitung (50 %) um weitere 50 %, sofern es sich bei der zuletzt genannten Überschreitung ausschließlich um folgende Anlagen handelt:
- nicht vollflächig versiegelte Stellplätze und nicht vollflächig versiegelte Zufahrten
  - Nebenanlagen, die keine Gebäude oder Gebäudeteile sind im Sinne des § 14 BauNVO
  - bauliche Anlagen unterhalb der Geländeoberfläche, durch die das Baugrundstück lediglich unterbaut wird
- (§ 9 Abs. 1 Nr. 1 BauGB; § 19 Abs. 4 BauNVO)
- 2.4 GH .... m ü. NN **Maximal zulässige Gesamt-Gebäudehöhe über NN**  
(§ 9 Abs. 1 Nr. 1 BauGB; § 16 Abs. 2 Nr. 3 u. § 20 Abs. 1 BauNVO;  
Nr. 2.7. PlanZV; siehe Planzeichnung)
- 2.5 WH .... m ü. NN **Maximal zulässige Wandhöhe über NN**  
(§ 9 Abs. 1 Nr. 1 BauGB; § 16 Abs. 2 Nr. 3 u. § 20 Abs. 1 BauNVO;  
Nr. 2.7. PlanZV; siehe Planzeichnung)
- 2.6 **Maßgaben zur Ermittlung der Gebäudehöhe (GH ü. NN und WH ü. NN)** Die Festsetzungen zu den Gebäudehöhen gelten für Gebäudeteile des Hauptgebäudes, die für die Abwehr gegen Wetter-Einflüsse erforderlich sind (z.B. Dach einschließlich Dachüberstände). Ausgenommen sind Anlagen zur Gewinnung von Sonnenenergie (Wärme, Elektrizität) sowie untergeordnete anderweitige Bauteile (z.B. Schornsteine, Antennen etc.).
- Die GH ü. NN wird an der höchsten Stelle der Dachkonstruktion gemessen.
- Die WH ü. NN wird am Schnittpunkt der Außenwand (außen) mit der Dachhaut (außen) gemessen. Sofern sich in diesem Bereich

Brüstungen oder Geländer befinden ist an deren Oberkanten zu messen, sofern sie nicht überwiegend transparent ausgeführt sind (z.B. dünne Gitterstäbe, transparentes Glas).

Bei deutlich untergeordneten Abschnitten von Außenwänden bleibt eine Überschreitung der WH ü. NN unberücksichtigt, sofern diese Abschnitte zum Gebäude hin zurückspringen. Untergeordnet sind diese Abschnitte dann, wenn sie nicht mehr als 25% der Hausbreite, gemessen jeweils an den Außenkanten der sich gegenüberliegenden Hauswände, einnehmen. Überschreitungen der WH ü. NN durch Bauteile wie Zwerchgiebel oder Widerkehre bleiben unberücksichtigt, sofern evtl. getroffene Vorschriften zu den genannten Bauteilen eingehalten bleiben.

Bei Gebäuden, die im Bereich von zwei verschiedenen der jeweiligen Festsetzungen zur Gebäudehöhe liegen (durch Nutzungskette getrennt) ist entsprechend der Lage des Gebäudes zu interpolieren.

(§ 9 Abs. 1 Nr. 1 BauGB; § 16 Abs. 2 Nr. 4 u. § 18 Abs. 1 BauNVO; Nr. 2.8. PlanZV; siehe Planzeichnung)

2.7 0

### Offene Bauweise

(§ 9 Abs. 1 Nr. 2 BauGB; § 22 Abs. 1 BauNVO; Nr. 3.1. PlanZV; siehe Typenschablonen)

2.8



Nur **Einzelhäuser** zulässig

(§ 9 Abs. 1 Nr. 2 BauGB; § 22 Abs. 2 BauNVO; Nr. 3.1.1. PlanZV; siehe Typenschablonen)

2.9



Nur **Einzel- und/oder Doppelhäuser** zulässig





(§ 9 Abs. 1 Nr. 2 BauGB; § 22 Abs. 2 BauNVO; Nr. 3.1.4. PlanZV; siehe Typenschablonen)

2.10

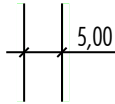


**Baugrenze** (überbaubare Grundstücksfläche für Hauptgebäude)

(§ 9 Abs. 1 Nr. 2 BauGB; § 23 Abs. 1 u. 3 BauNVO; Nr. 3.5. PlanZV; siehe Planzeichnung)

- 2.11  Umgrenzung von Flächen für **Garagen** (gilt auch für offene Garagen, Carports); Garagen sind nur innerhalb dieser Flächen (und innerhalb der überbaubaren Grundstücksflächen) zulässig.  
(§ 9 Abs. 1 Nr. 4 BauGB; § 12 BauNVO; Nr. 15.3. PlanZV; siehe Planzeichnung)
- 2.12 **Nebenanlagen und sonstige bauliche Anlagen außerhalb der überbaubaren Grundstücksfläche** In dem Baugebiet sind die gemäß § 14 BauNVO zulässigen Nebenanlagen und nicht überdachte Stellplätze auch außerhalb der überbaubaren Grundstücksflächen zulässig.  
(§ 9 Abs. 1 Nr. 4 BauGB; §§ 12, 14 u. 23 BauNVO)
- 2.13 **Höchstzulässige Zahl der Wohnungen in Wohngebäuden** Die höchstzulässige Zahl der Wohnungen in Wohngebäuden beträgt 2 pro Einzelhaus plus 1 Einliegerwohnung mit max. 50 m<sup>2</sup> und 1 pro Doppelhaushälfte plus 1 Einliegerwohnung mit max. 50 m<sup>2</sup>.  
(§ 9 Abs. 1 Nr. 6 BauGB)
- 2.14  **Verkehrsflächen**  
(§ 9 Abs. 1 Nr. 11 BauGB; Nr. 6.1. PlanZV; siehe Planzeichnung)
- 2.15  **Verkehrsflächen mit besonderer Zweckbestimmung als Fußgängerbereich und Radweg**  
(§ 9 Abs. 1 Nr. 11 BauGB; Nr. 6.3. PlanZV; siehe Planzeichnung)
- 2.16  **Verkehrsflächen als Begleitfläche;** für Straßenbegleitgrün, Stellplätze, Randflächen (z.B. Schotter-Rasen, Rasenpflaster etc.); In den Bereichen, die für Grundstückszufahrten erforderlich sind, können diese Flächen unterbrochen und befestigt werden.  
(§ 9 Abs. 1 Nr. 11 BauGB; siehe Planzeichnung)

2.17



**Straßengrenzungslinie** mit Bemaßung für das Regelprofil; äußere Umgrenzung aller Verkehrsflächen (Bemaßung beispielhaft aus der Planzeichnung)

(§ 9 Abs. 1 Nr. 11 BauGB; Nr. 6.2. PlanZV; siehe Planzeichnung)

2.18



**Straßengrenzungslinie** als Abgrenzung zwischen Verkehrsflächen und Verkehrsflächen mit besonderer Zweckbestimmung

(§ 9 Abs. 1 Nr. 11 BauGB; Nr. 6.2. PlanZV; siehe Planzeichnung)

2.19



**Straßengrenzungslinie**; mit Ausrundungsradius

(§ 9 Abs. 1 Nr. 11 BauGB; Nr. 6.2. PlanZV; siehe Planzeichnung)

2.21 **Unterirdische Bauweise von Niederspannungsleitungen**

Niederspannungsleitungen sind ausschließlich in unterirdischer Bauweise zulässig.

(§ 9 Abs. 1 Nr. 13 BauGB)



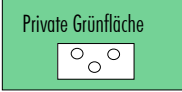
2.22 **Versickerung von Niederschlagswasser im Baugebiet**

In dem Baugebiet ist Niederschlagswasser, das über die Dach- und Hofflächen anfällt, soweit dies auf Grund der Bodenbeschaffenheit möglich ist, auf dem Grundstück über die belebte Bodenzone (z.B. Muldenversickerung, Flächenversickerung) in den Untergrund zu versickern. Die Versickerung von Niederschlagswasser über Sickerschächte ist nicht zulässig. Die Ableitung in das Kanalnetz ist auf das unumgängliche Maß zu beschränken.

Für alle baukonstruktiven Elemente, die großflächig mit Niederschlagswasser in Berührung kommen (z.B. Dachdeckungen, jedoch nicht Rinnen, Fallrohre, Geländer etc.) sind Oberflächen aus Zink, Titan-Zink, Kupfer oder Blei unzulässig, sofern diese Oberflächen nicht mit geeigneten anderen Materialien (z.B. Kunststoff-Beschichtung) dauerhaft gegen Niederschlagswasser abgeschirmt werden.

(§ 9 Abs. 1 Nrn. 14 u. 20 BauGB)



- 2.23  Öffentliche **Grünfläche als Durchgrünung** ohne bauliche Anlagen  
(§ 9 Abs. 1 Nr. 15 BauGB; Nr. 9. PlanZV; siehe Planzeichnung)
- 2.24  Öffentliche **Grünfläche als Ortsrandeingrünung** ohne bauliche Anlagen  
(§ 9 Abs. 1 Nr. 15 BauGB; Nr. 9. PlanZV; siehe Planzeichnung)
- 2.25  Private **Grünfläche als erweiterter Gewässerrandstreifen** ohne bauliche Anlagen  
(§ 9 Abs. 1 Nr. 15 BauGB; Nr. 9. PlanZV; siehe Planzeichnung)
- 2.26 **Förderung der Biodiversität auf Grünflächen** Zur Entwicklung von blütenreichen Extensivwiesen sind die öffentlichen Grünflächen mit einer gebietsheimischen Saatgutmischung anzusäen und durch zweischürige Mahd mit Abtransport des Mahdguts zu pflegen (1. Mahd nicht vor dem 15. Juni). Auf die Ausbringung von Dünger und/oder Pflanzenschutzmitteln ist zu verzichten. Die Maßnahmen bzw. Vorschriften sind im gesamten Geltungsbereich durchzuführen bzw. zu beachten.  
(§ 9 Abs. 1 Nr. 20 BauGB)
- 2.27 **Landschaftsgerechte und naturnahe Gärten, Vermeidung von Schottergärten** Die privaten Grundstücke sind wie folgt anzulegen:  
Die nicht baulich genutzten Grundstücksflächen (Freiflächen) sind gärtnerisch als unversiegelte Vegetationsflächen anzulegen, zu pflegen und dauerhaft zu erhalten. Mit Kies, Schotter oder Steinen bedeckte Flächen, die einen Pflanzendeckungsgrad von weniger als 20 % aufweisen (sogenannte Schottergärten), sind im Bereich dieser Freiflächen nicht zulässig.  
(§ 9 Abs. 1 Nr. 20 BauGB)
- 2.28 **Insektenfreundliche Beleuchtung/Photovoltaikanlagen** Für die Außenbeleuchtung auf den privaten Grundstücken sind nur mit Lichtstrahl nach unten gerichtete, vollständig insektendicht eingekofferte LED-Lampen oder nach dem Stand der Technik vergleichbar insektenschonende Lampentypen zulässig. Die maximale

Lichtpunkthöhe beträgt 4,50 m über der Oberkante des endgültigen Geländes.

Es sind nur Photovoltaik-Module zulässig, die weniger als 6 % polarisiertes Licht reflektieren (d.h. je Solarglass-Seite 3 %).

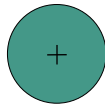
(§ 9 Abs. 1 Nr. 20 BauGB)

**2.29 Wasserdurchlässige Beläge**

Für Stellplätze und untergeordnete Wege sind ausschließlich wasserdurchlässige Beläge (z.B. in Splitt verlegtes Pflaster mit Rasenfuge, Drainfugenpflaster, Rasengittersteine, Schotterrasen, Kiesflächen) zulässig.

(§ 9 Abs. 1 Nr. 20 BauGB)

2.30



**Zu pflanzender Baum**, verbindlicher Standort, der innerhalb der jeweiligen Verkehrsfläche als Begleitfläche sowie innerhalb der privaten Grünfläche um bis zu 3,00 m verschiebbar ist; es sind ausschließlich Gehölze aus der Pflanzliste zu "Pflanzungen in den privaten Baugrundstücken" zu verwenden.

(§ 9 Abs. 1 Nr. 25 a BauGB; Nr. 13.2. PlanZV; siehe Planzeichnung)

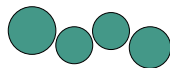
2.31



**Zu pflanzender Baum**, variabler Standort innerhalb der öffentlichen Grünfläche als Ortsrandeingrünung; es sind ausschließlich Gehölze aus der Pflanzliste zu "Pflanzungen in den privaten Baugrundstücken" zu verwenden.

(§ 9 Abs. 1 Nr. 25 a BauGB; Nr. 13.2. PlanZV; siehe Planzeichnung)

2.32



**Zu pflanzende Sträucher**, variabler Standort innerhalb der privaten Grünfläche zum Schutz des Mühlbaches bzw. der öffentlichen Grünfläche sowie auf den privaten Baugrundstücken Nr. 1a, 2, 3 an der nördlichen Grundstücksgrenze als Ortsrandeingrünung; es sind ausschließlich Gehölze aus der Pflanzliste zu "Pflanzungen in den privaten Baugrundstücken" zu verwenden.

(§ 9 Abs. 1 Nr. 25 a BauGB; Nr. 13.2. PlanZV; siehe Planzeichnung)

### 2.33 Pflanzungen in den öffentlichen Flächen

Es sind ausschließlich standortgerechte, heimische Bäume und Sträucher aus der Pflanzliste zu "Pflanzungen in den privaten Baugrundstücken" zu verwenden. Bei der Pflanzenauswahl der Bäume ist das Forstvermehrungsgutgesetz (FoVG) zu beachten.

Unzulässig sind Gehölze, die als Zwischenwirt für die Erkrankungen im Obst- und Ackerbau gelten, speziell die in der Verordnung zur Bekämpfung der Feuerbrandkrankheit (Feuerbrandverordnung vom 20.12.1985, BGBl. I, 1985 S. 2551, zuletzt geändert durch Artikel 3 § 5 des Gesetzes vom 13.12.2007, BGBl. I S. 2930) genannten.

(§ 9 Abs. 1 Nr. 25 a BauGB)

### 2.34 Pflanzungen in den privaten Baugrundstücken

Es sind standortgerechte, heimische Bäume und Sträucher aus der unten genannten Pflanzliste zu verwenden. Darüber hinaus gilt:

- Auf max. 5 % der Grundstücksfläche sind auch Sträucher zulässig, die nicht in der u.g. Pflanzliste festgesetzt sind, (z.B. Ziersträucher, Rosen-Züchtungen).
- Pro 500 m<sup>2</sup> (angefangene) Grundstücksfläche ist mindestens 1 Laubbaum aus der u.g. Pflanzliste zu pflanzen. Abgehende Bäume sind durch eine entsprechende Neupflanzung zu ersetzen.
- In den Grundstücken Nr. 1a, 2, 3 sind an der nördlichen Grundstücksgrenze Sträucher zur Eingrünung zu pflanzen.
- Im Grundstück Nr. 1 sind an der westlichen Grundstücksgrenze Sträucher zum Schutz des Mühlbaches pflanzen.
- Im Übergangsbereich zur freien Landschaft und in Bereichen, die an öffentliche Flächen angrenzen, sind ausschließlich Laubgehölze zulässig.
- Unzulässig sind Gehölze, die als Zwischenwirt für die Erkrankungen im Obst- und Ackerbau gelten, speziell die in der Verordnung zur Bekämpfung der Feuerbrandkrankheit (Feuerbrandverordnung vom 20.12.1985, BGBl. I, 1985 S. 2551, zuletzt geändert durch Artikel 3 § 5 des Gesetzes vom 13.12.2007, BGBl. I S. 2930) genannten.
- Bei der Pflanzenauswahl der Bäume ist das Forstvermehrungsgutgesetz (FoVG) zu beachten.

## Pflanzliste:

### Bäume 1. Wuchsklasse

Spitz-Ahorn	Acer platanoides
Berg-Ahorn	Acer pseudoplatanus
Schwarz-Erle	Alnus glutinosa
Grau-Erle	Alnus incana
Hänge-Birke	Betula pendula
Edelkastanie	Castanea sativa
Rotbuche	Fagus sylvatica
Walnuss	Juglans regia
Zitterpappel	Populus tremula
Stiel-Eiche	Quercus robur
Silber-Weide	Salix alba
Sommer-Linde	Tilia platyphyllos
Flatter-Ulme	Ulmus laevis

### Bäume 2. Wuchsklasse


Feld-Ahorn	Acer campestre
Hainbuche	Carpinus betulus
Vogel-Kirsche	Prunus avium
Sal-Weide	Salix caprea

### Sträucher

Roter Hartriegel	Cornus sanguinea
Gewöhnliche Hasel	Corylus avellana
Gewöhnliches Pfaffenhütchen	Euonymus europaeus
Faulbaum	Frangula alnus
Gewöhnlicher Liguster	Ligustrum vulgare
Rote Heckenkirsche	Lonicera xylosteum
Echter Kreuzdorn	Rhamnus cathartica
Hunds-Rose	Rosa canina
Purpur-Weide	Salix purpurea
Schwarzer Holunder	Sambucus nigra
Trauben-Holunder	Sambucus racemosa
Wolliger Schneeball	Viburnum lantana
Gewöhnlicher Schneeball	Viburnum opulus

(§ 9 Abs. 1 Nr. 25 a BauGB)

2.35



**Abgrenzung** ("Nutzungskordel") von unterschiedlichem Maß der Nutzung

(§ 9 Abs. 1 BauGB und § 16 Abs. 5 BauNVO; Nr. 15.14. PlanZV; siehe Planzeichnung)

2.36



Grenze des **räumlichen Geltungsbereiches** des Bebauungsplanes "Blöcktach – Hinter dem Weiler" der Gemeinde Friesenried.

(§ 9 Abs. 7 BauGB; Nr. 15.13. PlanZV; siehe Planzeichnung)

- 3.1 Inkraftsetzung der Abstandsflächen** Es gelten die Abstandsflächenvorschriften der Bayerischen Bauordnung (BayBO).  
(Art. 6 Abs. 5 Satz 3 BayBO)
- 3.2 Dachformen** Die vorgeschriebene Dachform gilt nur für Dächer von Hauptgebäuden und von freistehenden Gebäuden (z.B. Garagen, Nebenanlagen) ab 30 m<sup>3</sup> umbauten Raum.  
Bei eingeschossigen Anbauten (z.B. Wintergärten, Garagen) an das Hauptgebäude sind auch Flachdächer zulässig. Darüber hinaus können bei Anbauten an das Hauptgebäude geneigte Dach-Ebenen von den darunterliegenden Dach-Ebenen abgesetzt werden, sofern sie mit ihrer höchsten Seite vollständig mit der Fassade des Hauptgebäudes verschneiden ("angepultetes Dach").  
(Art. 81 Abs. 1 Nr. 1 BayBO)
- 3.3 SD** Dachform **Satteldach** mit folgenden Maßgaben:
- Vertikale Versätze von sich gegenüberliegenden Dach-Ebenen (höhenmäßig versetzter First) sind unzulässig.
  - Bei Anbauten an das Hauptgebäude können geneigte Dach-Ebenen von den darüber liegenden Dach-Ebenen abgesetzt werden, sofern sie mit ihrer höchsten Seite vollständig mit der Fassade des Hauptgebäudes verschneiden ("angepultetes Dach"); die Grundfläche eines einzelnen Anbaus darf 50 m<sup>2</sup> und die Summe dieser Anbauten für ein Haus bzw. Haushälfte max. 25% der gesamten Grundfläche des Hauses bzw. Haushälfte nicht überschreiten.
  - Geneigte Dachebenen quer zur Haupt-Firstrichtung, welche die Firstlinie schneiden (Walm bzw. Krüppelwalm) sind unzulässig.
- (Art. 81 Abs. 1 Nr. 1 BayBO; siehe Typenschablonen)

- 3.4 Dachneigungen für Hauptgebäude** In Abhängigkeit von der vorgeschriebenen Dachform sind folgende Dachneigungen einzuhalten:
- SD:** 22 - 35°
- Die Dachneigung ist jeweils gegenüber der Horizontalen zu messen.  
(Art. 81 Abs. 1 Nr. 1 BayBO)
- 3.5 Anlagen zur Gewinnung von Sonnenenergie** Anlagen zur Gewinnung von Sonnenenergie (Sonnenkollektoren, Photovoltaik-Anlagen) sind parallel zur jeweiligen Dachfläche zu montieren. Dabei ist ein Abstand bis max. 0,40 m zur Dachhaut zulässig.  
(Art. 81 Abs. 1 Nr. 1 BayBO)
- 3.6 Widerkehre und Zwerchgiebel**
- Widerkehre (gegenüber der Außenwand vorspringende Bauteile mit Firstrichtung quer zur Haupt-Firstrichtung) und Zwerchgiebel (gegenüber der Außenwand nicht vorspringende Bauteile mit Firstrichtung (Achtung, bei Nicht-SD-Bauteilen gibt es keinen First) quer zur Haupt-Firstrichtung, welche die Traufe unterbrechen) sind unter folgenden Voraussetzungen zulässig:
  - Je Einzelhaus bzw. je Doppelhaushälfte ist maximal ein Widerkehr oder alternativ ein Zwerchgiebel zulässig
  - max. Breite (Außenkante Außenwand): 7,00 m
  - Mindestabstand zu evtl. Dachaufbauten: 1,25 m
  - Mindestabstand (Außenkanten) zur Gebäudekante im 1. Dachgeschoß der jeweiligen Giebelseite: 1,25 m (frei stehende Bauteile wie Stützen etc. unter 0,50 m Breite sowie Dachüberstände bleiben unberücksichtigt)
  - Mindestabstand (senkrecht gemessen) zum nächstgelegenen First des Hauptdaches: 0,50 m
  - (Art. 81 Abs. 1 Nr. 1 BayBO)
- 3.7 Dachaufbauten** Dachaufbauten (Dachgaupen) sind unter folgenden Voraussetzungen zulässig:
- Mindestdachneigung des Hauptgebäudes: 26°

- max. Breite (Außenkante ohne Dachüberstand): 4,00 m
- Mindestabstand untereinander (Außenkanten ohne Dachüberstand) und zu evtl. Widerkehren: 1,25 m
- Mindestabstand zur Gebäudekante im 1. Dachgeschoß der jeweiligen Giebelseite: 1,25 m (frei stehende Bauteile wie Stützen etc. unter 0,50 m Breite sowie Dachüberstände bleiben unberücksichtigt)
- Mindestabstand (senkrecht gemessen) zum nächstgelegenen First des Hauptdaches: 0,25 m

Dacheinschnitte ohne eine vollständige Überdachung (so genannte Negativgaupen) sind nicht zulässig.

(Art. 81 Abs. 1 Nr. 1 BayBO)

### 3.8 Dachüberstand

Der Dachüberstand (Abstand zwischen Außenkante der Außenwand und Außenkante des am weitesten überragenden Bauteils des überstehenden Daches, waagrecht gemessen) bei Hauptgebäuden beträgt an allen Seiten mindestens 0,80 m und maximal 1,20 m und bei Nebengebäuden mindestens 0,30 m.

(Art. 81 Abs. 1 Nr. 1 BayBO)

### 3.9 Dachmaterialien

Als Dachdeckung für geneigte Dächer von

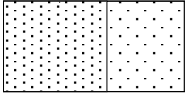
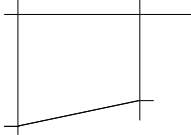
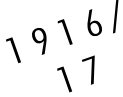


- Hauptgebäuden
- Garagen sowie
- sonstigen Nebengebäuden mit mehr als 75 m<sup>3</sup> Brutto-Rauminhalt

sind ausschließlich Dachplatten (kleinteilige Schuppendeckung wie z.B. Dachziegel, Dachpfannen, Betondachsteine etc.) zulässig. Flachdächer (Garagen, Carports und Nebenanlagen) sind vollständig zu begrünen. Für Dachflächen, die der Gewinnung von Sonnenenergie dienen, sind darüber hinaus Materialien zulässig, die für diese Anlagen (Sonnenkollektoren, Photovoltaik-Anlagen) üblich bzw. erforderlich sind. Für untergeordnete Bauteile (Verbindungs-Teile, Abdichtungs-Elemente etc.) sind darüber hinaus andere Materialien zulässig.

(Art. 81 Abs. 1 Nr. 1 BayBO)



- 3.10 Dachfarben** Als Farbe für Dächer sind nur rote bis rotbraune Töne zulässig, dies gilt nicht für begrünte Dächer.  
Für Dachflächen, die der Gewinnung von Sonnenenergie dienen, sind die Farben zulässig, die für entsprechende Anlagen (Sonnenkollektoren, Photovoltaik-Anlagen) üblich bzw. erforderlich sind.  
Für untergeordnete Bauteile (Verbindungs-Teile, Abdichtungs-Elemente etc.) sind darüber hinaus andere Farben zulässig.  
(Art. 81 Abs. 1 Nr. 1 BayBO)
- 3.11 Anzahl der Stellplätze in den privaten Grundstücken** Die Anzahl der nachzuweisenden Stellplätze pro Wohnung für private Grundstücke beträgt zwei. Für andere Nutzungen als Wohnen bleiben die gesetzlichen Vorschriften unbenommen.  
(Art. 81 Abs. 1 Nr. 4 BayBO)
- 3.12 Lichtgräben** Abgrabungen zur Freilegung der Kellergeschosse sind auf maximal 1/3 der jeweiligen Fassadenlänge zulässig.  
(Art. 81 Abs. 1 Nr. 5 BayBO)
- 3.13 Übergänge zwischen den Nachbargrundstücken** Zwischen den Nachbargrundstücken ist ein niveaugleicher Geländeübergang herzustellen. Ausnahmsweise sind Geländeversätze bis maximal 0,30 m zulässig, wenn diese einen natürlichen Böschungswinkel aufweisen und bepflanzt werden.  
(Art. 81 Abs. 1 Nr. 5 BayBO)
- 3.14 Einfriedungen in dem Baugebiet** Einfriedungen entlang der öffentlichen Verkehrsfläche sind bis zu einer maximalen Höhe von 0,90 m zulässig. An den Übergängen zu den öffentlichen Grünflächen und zur offenen Landschaft müssen die Einfriedungen zum Gelände hin einen Abstand von mindestens 0,15 m zum Durchschlüpfen von Kleinlebewesen aufweisen.  
(Art. 81 Abs. 1 Nr. 5 BayBO)

- 4.1  **Bestehendes Gebäude** (Wohngebäude/Wirtschafts- oder Nebengebäude) zur Zeit der Planaufstellung (siehe Planzeichnung)
- 4.2  **Bestehende Grundstücksgrenzen** zur Zeit der Planaufstellung (siehe Planzeichnung)
- 4.3 Nr. ....;....m<sup>2</sup> **Nummerierung und voraussichtliche Größe der Grundstücke** (Nummerierung von Nordwest nach Südost; siehe Planzeichnung)
- 4.4  **Bestehende Flurstücksnummer** (beispielhaft aus der Planzeichnung)
- 4.5  **Vorhandenes (natürliches) Gelände**; Darstellung der Halbmeter-Höhenschichtlinien (beispielhaft aus der Planzeichnung, siehe Planzeichnung)
- 4.6  **Deckenbuch**; Darstellung der geplanten Straßenhöhe (beispielhaft aus der Planzeichnung, siehe Planzeichnung)
- 4.7 **Förderung der Artenvielfalt**  
Privatgärten sollten möglichst naturnah und strukturreich gestaltet werden (z.B. Bereiche mit insektenfreundlichen, blütenreichen Wiesenmischungen, naturnah gestalteter Gartenteich, Trockenmauer oder Steinhäufen, Bäume, Sträucher, verwilderte Ecken, Vogel- und/oder Fledermauskästen, Insektenhotels).  
Vorhandene Gehölze sollten möglichst erhalten werden.  
Bei der Pflanzung von Bäumen ist das Nachbarrechtsgesetz zu berücksichtigen.
- 4.8 **Gebietseigenes Saatgut** Gemäß § 40 BNatSchG ist das Ausbringen von Pflanzen in der freien Natur genehmigungspflichtig, wenn die Pflanzenart im betreffenden

Gebiet nicht oder seit mehr als 100 Jahren nicht mehr vorkommt. Daher sind für alle Begrünungsmaßnahmen in der freien Natur gebietseigene Gehölze und Saatgut zu verwenden (siehe auch den Leitfaden zur Verwendung gebietseigener Gehölze des Bundesministeriums für Umwelt, Naturschutz und Reaktorsicherheit (2012)). Im vorliegenden Fall sollten Gehölze und Saatgut aus dem Vorkommensgebiet 6.1 "Alpenvorland"/6.2 "Alpen" stammen.

#### **4.9 Klimaschutz**

Die Nutzung geeigneter erneuerbarer Energiequellen wie insbesondere Solarthermie, Photovoltaik, Windenergie und Geothermie werden empfohlen.

Privatgärten sollten möglichst durchgängig mit heimischen und standortgerechten Pflanzen begrünt sein. Bei der Pflanzung von Bäumen sollte eine Verschattung der Gebäude vermieden werden.

#### **4.10 Nachhaltige Ressourcennutzung**

Es wird empfohlen, Regenwasser möglichst an Ort und Stelle versickern zu lassen und zur Bewässerung von Garten und Balkonpflanzen Regenwasser zu nutzen. Hierzu eignen sich Regenwasser-Auffangbecken (Zisternen). Auch Gartenteiche können mit Regenwasser gefüllt werden. Die Nutzung von Regenwasser zur Toilettenspülung sowie zum Wäschewaschen ist ebenfalls möglich, hierzu ist die "DIN 1989 Regenwassernutzungsanlagen" zu berücksichtigen.

Zur Nutzung von Bioabfällen wird die Errichtung eines Komposts empfohlen.

#### **4.11 Insektenvielfalt**

Die Außenbeleuchtung sollte in den Nachtstunden soweit als aus Gründen der Arbeits- bzw. Verkehrssicherheit möglich abgeschaltet oder bedarfsweise über Bewegungsmelder gesteuert werden.

#### **4.12 Vogelschutz**

Zur Förderung der Artenvielfalt der Vögel wird empfohlen, bei Gehölzpflanzungen auf die Funktion als Nähr- oder Schutzgehölz zu achten. Im Folgenden werden für einige siedlungstypische Arten beispielhaft geeignete Gehölze aufgeführt, welche ebenfalls in den Pflanzlisten aufgeführt sind:

Nahrungs- und Schutzgehölze (z.B. Haus-Sperling, Rotkehlchen, Buntspecht):

- Hängebirke, Salweide, Walnuss, Zitterpappel, Obstgehölze
- Alpen-Johannisbeere, Felsenbirne, Gewöhnliche Berberitze, Hundsrose, Kornelkirsche, Pfaffenhütchen, Roter Holunder, Rote Johannisbeere, Sanddorn, Schlehe, Schneeball-Arten, Schwarzer Holunder, Seidelbast, Stachelbeere, Traubenkirsche, Weißdorn, Weißdorn, Wildrosen-Arten
- insb. als Hecken: Faulbaum, Feldahorn, Hainbuche, Hasel, Kornelkirsche, Kreuzdorn, Liguster, Roter Hartriegel
- Fassadengrün: Echtes Geißblatt, Efeu, Gewöhnliche Waldrebe, Schlingknöterich, Wilder Wein, Winterjasmin

Zusätzlich Funktion als Bienen- und Schmetterlingsweide (Auszug):

- Felsenbirne, Gewöhnliche Berberitze, Kornelkirsche, Kreuzdorn, Obstgehölze, Pfaffenhütchen, Roter Holunder, Salweide, Seidelbast, Schlehe, Schwarzer Holunder, Weißdorn, Winterjasmin

Nestbäume (z.B. Buntspecht)

- Bergahorn, Birke, Pappel, Stieleiche, Vogelkirsche, Weide
- Apfel, Hainbuche

Hinsichtlich des artenschutzrechtlichen Konfliktpotenzials "Vogelkollision an Glasfassaden" sind die Empfehlungen der Vogelwarte Sempach ("Bauen mit Glas und Licht") zu berücksichtigen.

#### 4.13 Artenschutz

Gemäß § 44 Abs. 1 BNatSchG ist es verboten, die Fortpflanzungs- oder Ruhestätten besonders geschützter Arten zu zerstören sowie streng geschützte Arten und europäische Vogelarten während der Fortpflanzungs-, Aufzucht-, Mauser-, Überwinterungs- und Wanderungszeit erheblich zu stören. Um das Eintreten eines Verbots-Tatbestandes im Sinne des § 44 BNatSchG zu verhindern, ist daher vor dem Abriss von Gebäuden (insbesondere Wirtschaftsgebäuden/Scheunen) sowie vor der Rodung alter Bäume zu prüfen, ob diese von besonders geschützten Tieren bewohnt werden. Der Abriss bzw. die Rodung sollte im Falle eines Nachweises im Winter-Halbjahr erfolgen und mit der Unteren Naturschutzbehörde des Landratsamtes Ostallgäu abgestimmt werden.

4.14



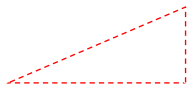
**Gewässerrandstreifen** im Sinne des § 38 Wasserhaushaltsgesetz (WHG) und Art. 16 BayNatSchG (§ 9 Abs. 6 BauGB; Nr. 10.3. PlanZV; siehe Planzeichnung)

4.15



**"Mühlbach"** (ungefährer Verlauf, siehe Planzeichnung).

4.16



**Sichtflächen für den fließenden Verkehr** (außerhalb des Geltungsbereiches); innerhalb der Fläche ist eine uneingeschränkte Sicht jeweils 0,80 m über Fahrbahn-Oberkante zu gewährleisten (siehe Planzeichnung).

4.17



**Haupt-Versorgungsleitung** unterirdisch, hier Schmutzwasserkanal der Gemeinde Friesenried (siehe Planzeichnung)

4.18 **Bodenschutz**

Die Verwertbarkeit von Bodenmaterial kann auf Grund erhöhter Stoffgehalte, vor allem in Kombination mit organischer Substanz, eingeschränkt sein. Ein Eingriff in die betroffenen Böden sollte deshalb weitgehend vermieden und, wenn nicht vermeidbar, die tatsächlichen Stoffgehalte der betroffenen Böden und deren Verwertbarkeit vor Umsetzung der Planung abgeklärt werden. Es soll sichergestellt werden, dass eventuell anfallendes geogen belastetes Bodenmaterial nicht auf anders- oder unbelastete Böden verlagert oder wiederaufgebracht wird und dort die Bodenfunktionen nachteilig verändert. Durch das Verschlechterungsverbot ist nach § 12 Abs. 10 BBodSchV in Gebieten mit erhöhten Schadstoffgehalten die Verlagerung von Bodenmaterial nur innerhalb dieser Gebiete zulässig. Weitere Anforderungen an das Auf- und Einbringen von Bodenmaterial regelt § 12 BBodSchV. Darüber hinaus finden sich wichtige Hinweise zur Verwertung von Bodenmaterial in der DIN 19731.

Um insbesondere Schwierigkeiten bei der späteren Entsorgung von Boden-Aushub zu vermeiden, sollten die Bauherren eine Überprüfung durch ein Fachbüro durchführen lassen.

Schadstoffbelasteter Boden und Aushub, der bei Bauarbeiten anfällt, ist entsprechend der abfall- und bodenschutzrechtlichen Vorschriften ordnungsgemäß und schadlos zu entsorgen. Hierüber sind

Nachweise zu führen und dem Landratsamt auf Verlangen vorzulegen.

Nach den Normen DIN 18915 Kapitel 7.4 und DIN 19731 ist vor Beginn der baulichen Arbeiten auf der überbaubaren Grundstücksfläche der Oberboden abzutragen, getrennt zu lagern und nach Abschluss der Baumaßnahme wieder einzubauen. Er darf nicht durch Baumaschinen verdichtet, mit Unterboden vermischt oder überlagert werden. Die Bodenmieten sind bei einer Lagerungsdauer von mehr als 2 Monaten zu begrünen. Überschüssiges Oberbodenmaterial ist unter Beachtung des § 12 BBodSchV bevorzugt am Entstehungsort oder ortsnah auf landwirtschaftlich genutzten Flächen zu verwerten.

Die Baustellen und Baustelleneinrichtungsflächen sind so einzurichten, dass ein Befahren von Böden außerhalb der festgesetzten Bereiche unterbunden wird.

Flächen, die als Grünfläche oder zur gärtnerischen Nutzung vorgesehen sind, sollten nicht befahren werden. Innerhalb der festgesetzten Bereiche ist durch eine entsprechende Planung und Organisation des Bauablaufs ein Befahren von Oberböden auf das unumgängliche Maß zu beschränken, um Verdichtungen zu vermeiden. Im Idealfall sollten bereits befestigte bzw. vorbelastete Flächen sowie Flächen, die nach dem Bauabschluss als Weg oder sonstige bauliche Anlage vorgesehen sind, eingeplant werden. Hilfestellungen zur Gestaltung der temporären Baustelleneinrichtungsflächen sind im Leitfaden zur Bodenkundlichen Baubegleitung des Bundesverbandes Boden zu finden.

In Hanglagen soll auf eine durchgängige Begrünung des Bodens geachtet werden. Um zusätzlich möglichen Verdichtungen vorzubeugen, soll das Gelände nur bei trockenen Boden- und Witterungsverhältnissen befahren werden.

Unnötige Bodenversiegelungen sollten vermieden werden.

Kulturfähiger Unterboden sollte, wenn möglich weiter im Baugebiet verwendet werden.

#### 4.19 Brandschutz

Für die Zufahrten gelten die "Richtlinien über Flächen für die Feuerwehr" – Fassung Februar 2007 – (AIIMBI Nr. 15/2008).

Für die Ermittlung der Löschwasserversorgung gilt das Regelwerk der DVGW Arbeitsblatt W 405 sowie Ziff. 5.1 IndBauRL.

Als Hydranten sollten Überflurhydranten DN 100 vorgesehen werden. Die Abstände der Hydranten zueinander sollten 100-200 m nicht überschreiten.

#### 4.20 Ergänzende Hinweise

Auf Grund der Beschaffenheit des Baugrundes der näheren Umgebung kann von einer Bebaubarkeit im überplanten Bereich ausgegangen werden. Den Bauherren wird darüber hinaus empfohlen, im Rahmen der Bauvorbereitungen eigene Erhebungen durchzuführen (z.B. Schürfgruben, Bohrungen).

Die überplanten Flächen liegen in räumlicher Nähe zu einer ehemaligen Römerstraße. Als Bodendenkmal stellt diese Römerstraße ein außerordentlich hochwertiges Kulturgut dar. Gemäß Art. 8 des Bayerischen Denkmalschutzgesetzes (DSchG) ist das Auftreten von Bodendenkmälern (z.B. auffällige Bodenverfärbungen, Holzreste, Mauern, Metallgegenstände, Steingeräte, Scherben, Knochen etc.) unverzüglich der Unteren Denkmalschutzbehörde (Landratsamt) oder dem Bayerischen Landesamt für Denkmalpflege mitzuteilen. Zur Anzeige verpflichtet sind auch der Eigentümer und der Besitzer des Grundstücks, sowie der Unternehmer und der Leiter der Arbeiten, die zu dem Fund geführt haben. Die Anzeige eines der Verpflichteten befreit die übrigen. Nimmt der Finder an den Arbeiten, die zu dem Fund geführt haben, auf Grund eines Arbeitsverhältnisses teil, so wird er durch Anzeige an den Unternehmer oder den Leiter der Arbeiten befreit. Die aufgefundenen Gegenstände und der Fundort sind bis zum Ablauf von einer Woche nach der Anzeige unverändert zu belassen, wenn nicht die Untere Denkmalschutzbehörde die Gegenstände vorher freigibt oder die Fortsetzung der Arbeiten gestattet. Zu verständigen ist das Bayerische Landesamt für Denkmalpflege, Dienststelle Thierhaupten, oder die zuständige Untere Denkmalschutzbehörde.

Für die Erschließung des Gebietes ist es notwendig, Kabelverteilerschränke, Straßenlaternen oder ähnliche Einrichtungen in der öffentlichen/privaten Fläche zu installieren. Die Gemeinde Friesenried behält sich die Auswahl der hierfür geeigneten Standorte sowie evtl. erforderliche Vereinbarungen vor.

Im Rahmen der Ausführung der Erschließungsanlage werden in den maßgebenden Bereichen Höhenfixpunkte (Nägel) eingebracht.

Den Bauherren wird empfohlen, ein Leer-Rohr von der Erschließungs-Straße zum Gebäude zur Aufnahme der Telekommunikationskabel vorzusehen.

Auf die Lage der erforderlichen Hauskontrollschächte ist unabhängig von der festgesetzten Baugrenze bzw. den ggf. festgesetzten Flächen für Garagen, Nebenanlagen oder Stellplätze zu achten. Die Schächte sind von Bebauung bzw. Versiegelung jeglicher Art freizuhalten.

Auf Grund der angrenzenden landwirtschaftlich genutzten Flächen ist mit der Einwirkung von vorübergehenden belästigenden Geruchs-Immissionen (z.B. durch Aufbringen von Flüssigdüngung, Pflanzenschutzmitteln etc.) sowie Lärm-Immissionen (z.B. Traktorengeräusche, Kuhglocken etc.) zu rechnen.

Die Planungsfläche ist bis zu einem hundertjährigen Hochwasser (HQ 100) vor Überschwemmungen geschützt. Eine hochwasserangepasste Bauweise (wasserdichte Keller, Boden im Erdgeschoss in ausreichender Höhe über Gelände (etc.)), ist aufgrund der Gewässernähe dennoch zu empfehlen. Unterkellerungen an Gebäuden sollten in Gewässernähe als wasserdichte und auftriebsichere Wannen ausgeführt werden. Versickerungsmulden sollten im Abstand von mind. 6,00 m zu unterkellerten Gebäuden angelegt werden.

Bei Doppelhäusern sollte ein profilgleicher Anbau der einzelnen Haushälften angestrebt werden (d.h. gleiche Dachneigung, kein seitlicher und höhenmäßiger Versatz).

#### **4.21 Plangenaugigkeit**

Obwohl die Planzeichnung auf einer digitalen (CAD) Grundlage erstellt ist (hohe Genauigkeit), können sich im Rahmen der Ausführungs-Planung und/oder der späteren Einmessung Abweichungen ergeben (z.B. unterschiedliche Ausformung der Verkehrsflächen, unterschiedliche Grundstücksgrößen etc.). Weder die Gemeinde Friesenried noch die Planungsbüros übernehmen hierfür die Gewähr.

#### **4.22 Lesbarkeit der Planzeichnung**

Zur Lesbarkeit der Planzeichnung werden übereinander liegende Linien nebeneinander dargestellt (z.B. Nutzungskordel und vorgeschlagene Grundstücksgrenze).



Auf Grund von § 10 des Baugesetzbuches (BauGB) in der Fassung der Bekanntmachung vom 03.11.2017 (BGBl. I S. 3634), zuletzt geändert durch Gesetz vom 27.03.2020 (BGBl. I S. 587), Art. 23 der Gemeindeordnung für den Freistaat Bayern (GO) in der Fassung der Bekanntmachung vom 22.08.1998 (GVBl. S. 796), zuletzt geändert durch Gesetz vom 24.07.2020 (GVBl. S. 350), Art. 6 und Art. 81 der Bayerischen Bauordnung (BayBO) in der Fassung der Bekanntmachung vom 14.08.2007 (GVBl. S. 588), zuletzt geändert durch Gesetz vom 24.07.2019 (GVBl. S. 408), der Baunutzungsverordnung (BauNVO) in der Fassung der Bekanntmachung vom 21.11.2017 (BGBl. I S. 3786) sowie der Planzeichenverordnung (PlanZV) in der Fassung vom 18.12.1990 (BGBl. I 1991 S. 58), zuletzt geändert durch Gesetz vom 04.05.2017 (BGBl. I S. 1057) hat der Gemeinderat der Gemeinde Friesenried den Bebauungsplan "Blöcktach – Hinter dem Weiler" in öffentlicher Sitzung am 13.01.2021 beschlossen.

### **§ 1 Räumlicher Geltungsbereich**

Der räumliche Geltungsbereich des Bebauungsplanes "Blöcktach – Hinter dem Weiler" ergibt sich aus dessen zeichnerischem Teil vom 18.11.2020.

### **§ 2 Bestandteile der Satzung**

Der Bebauungsplan "Blöcktach – Hinter dem Weiler" besteht aus der Planzeichnung und dem Textteil vom 18.11.2020. Dem Bebauungsplan "Blöcktach – Hinter dem Weiler" wird die Begründung vom 18.11.2020 beigelegt, ohne dessen Bestandteil zu sein.

### **§ 3 Ordnungswidrigkeiten**

Ordnungswidrig im Sinne des Art. 79 Abs. 1 Nr. 1 BayBO handelt, wer vorsätzlich oder fahrlässig den auf Grund von Art. 81 BayBO erlassenen örtlichen Bauvorschriften des Bebauungsplanes zuwider handelt.

Zuwiderhandeln kann mit Geldbußen bis zu 500.000,- € (Fünfhunderttausend Euro) belegt werden. Ordnungswidrig handelt, wer vorsätzlich oder fahrlässig die Vorschriften nicht einhält oder über- bzw. unterschreitet.

#### §4 In-Kraft-Treten


Der Bebauungsplan "Blöcktach – Hinter dem Weiler" der Gemeinde Friesenried tritt mit der ortsüblichen Bekanntmachung des Satzungsbeschlusses in Kraft (gem. § 10 Abs. 3 BauGB).

#### §5 Berichtigung des Flächennutzungsplanes

Der Flächennutzungsplan wird gemäß §13b BauGB i.V.m. § 13a Abs. 2 Nr. 2 BauGB für den Bereich des Bebauungsplanes "Blöcktach – Hinter dem Weiler" im Wege der Berichtigung angepasst.

Friesenried, den .....

.....  
(Bernhard Huber, 1. Bürgermeister)



(Dienstsiegel)

## **6.1 Allgemeine Angaben**

### **6.1.1 Zusammenfassung**

- 6.1.1.1 Der zu überplanende Bereich befindet sich im Norden des Ortsteiles "Blöcktach" in der Gemeinde Friesenried.
- 6.1.1.2 Durch die Aufstellung des Bebauungsplanes sollen die planungsrechtlichen Voraussetzungen für die Errichtung von Wohngebäuden geschaffen werden. Die Aufstellung des Bebauungsplanes erfolgt im beschleunigten Verfahren gem. § 13b BauGB i.V.m. § 13a BauGB.
- 6.1.1.15 Die Durchführung einer Umweltprüfung gem. § 2 Abs. 4 BauGB sowie die Erstellung eines Umweltberichtes gem. § 2a Satz 2 Nr. 2 BauGB sowie Anlage zu § 2 Abs. 4 und § 2a BauGB ist nicht erforderlich, da die Aufstellung des Bebauungsplanes "Blöcktach – Hinter dem Weiler" im beschleunigten Verfahren erfolgt (gem. § 13b BauGB i.V.m. § 13a Abs. 2 Nr. 1 BauGB).
- 6.1.1.16 Ein Ausgleich bzw. eine Abarbeitung der Eingriffs-Regelung ist nicht erforderlich. Eingriffe, die auf Grund des Bebauungsplanes "Blöcktach – Hinter dem Weiler" zu erwarten sind, gelten als im Sinne des § 1a Abs. 3 Satz 5 BauGB vor der planerischen Entscheidung erfolgt oder zulässig (gem. § 13b BauGB i.V.m. § 13a Abs. 2 Nr. 4 BauGB).

### **6.1.2 Abgrenzung und Beschreibung des Plangebietes**

- 6.1.2.1 Der zu überplanende Bereich befindet sich im Norden des Ortsteiles "Blöcktach" in der Gemeinde Friesenried, nördlich des "Röhrwanger Weg". Im Norden des Plangebietes grenzt landwirtschaftlich genutzte Fläche an. Im Süden und Osten schließt das Plangebiet an bestehende Wohnbebauung an. Westlich verläuft der "Mühlbach".
- 6.1.2.2 Innerhalb des Geltungsbereiches befinden sich folgende Grundstücke mit den Fl.-Nrn. 1916/10 (Teilfläche), 1916/12 (Teilfläche) und 1916/17.

## **6.2 Städtebauliche und planungsrechtliche Belange**

### **6.2.1 Bestands-Daten und allgemeine Grundstücks-Morphologie**

- 6.2.1.1 Die landschaftlichen Bezüge werden von den Oberen Iller Lech Schotterplatten geprägt.
- 6.2.1.2 Innerhalb des überplanten Bereiches befinden sich keine bestehenden Gebäude. Darüber hinaus sind keine herausragenden naturräumlichen Einzelemente vorhanden.
- 6.2.1.3 Die Topografie innerhalb des überplanten Bereiches ist nahezu eben.

## 6.2.2 Erfordernis der Planung

6.2.2.1 Die Aufstellung des Bebauungsplanes "Blöcktach – Hinter dem Weiler" dient der Ausweisung von Wohnbauflächen zur Deckung des Wohnbedarfs der ortsansässigen Bevölkerung. Zum Zeitpunkt der Planaufstellung waren in der Gemeindeverwaltung bereits 24 konkrete Anfragen zu Wohnbaugrundstücken registriert. Darüber hinaus ist in der Gemeinde laut den Bevölkerungsvorausberechnungen des Statistischen Landesamtes Bayern bis 2031 ein Bevölkerungszuwachs zwischen 2,5% und 7,5% zu erwarten, was bei aktuell 1580 Einwohnern (Stand: 31.12.2019) einem Zuwachs von ca. 40 bis ca. 120 Einwohnern entspricht. Der Bedarf von Wohnbaugrundstücken kann selbst mit dieser Planung nicht vollständig gedeckt werden. Friesenried soll auch zukünftig für junge Familien attraktiv gehalten werden. Dies ist notwendig, um auch weiterhin eine ausgewogene Bevölkerungsstruktur erhalten zu können. In der Gemeinde gibt es nicht ausreichend Baulücken, Gebäudeleerstände oder sonstige Nachverdichtungspotentiale, die die kurz- bis mittelfristige Nachfrage nach Wohngrundstücken decken könnten. Weiterhin stehen diese Flächen auch nicht kurz- bis mittelfristig der Gemeinde zur Bebauung zur Verfügung. Zudem ist die letzte Wohngebietsausweisung in Friesenried bereits 12 Jahre her und vollständig umgesetzt. Der Gemeinde erwächst daher ein Erfordernis, bauleitplanerisch steuernd einzugreifen. Die Gemeinde Friesenried hat laut der Vorausberechnung des Bayerischen Landesamtes für Statistik einen Bevölkerungszuwachs von bis zu 120 Einwohnern in den nächsten Jahren zu erwarten. Demnach sieht sich die Gemeinde angehalten, weitere Wohngrundstücke auszuweisen.

## 6.2.3 Übergeordnete Planungen

6.2.3.1 Für den überplanten Bereich sind u.a. folgende Ziele des Landesentwicklungsprogramms Bayern 2018 (LEP) des Bayerischen Staatsministeriums der Finanzen, für Landesentwicklung und Heimat, maßgeblich:

- 2.2.1 und Anhang 2 "Strukturkarte" Festlegung der Gemeinde als allgemeiner ländlicher Raum.
- 3.1 Die Ausweisung von Bauflächen soll an einer nachhaltigen Siedlungsentwicklung unter besonderer Berücksichtigung des demographischen Wandels und seiner Folgen ausgerichtet werden. Flächensparende Siedlungs- und Erschließungsformen sollen unter Berücksichtigung der ortsspezifischen Gegebenheiten angewendet werden.
- 3.2 In den Siedlungsgebieten sind die vorhandenen Potenziale der Innenentwicklung möglichst vorrangig zu nutzen. Ausnahmen sind zulässig, wenn Potenziale der Innenentwicklung nicht zur Verfügung stehen.

– 3.3

Neue Siedlungsflächen sind möglichst in Anbindung an geeignete Siedlungseinheiten auszuweisen. Ausnahmen sind zulässig, wenn

- auf Grund der Topografie oder schützenswerter Landschaftsteile oder tangierender Hauptverkehrsstrassen ein angebundener Standort im Gemeindegebiet nicht vorhanden ist,
- ein Gewerbe- oder Industriegebiet unter Ausschluss von Einzelhandelsnutzungen an einer Autobahnanschlussstelle oder an einer Anschlussstelle einer vierstreifig autobahnähnlich ausgebauten Straße oder an einem Gleisanschluss ohne wesentliche Beeinträchtigung des Orts- und Landschaftsbilds geplant sowie kein geeigneter angebundener Alternativstandort vorhanden ist,
- ein Gewerbe- oder Industriegebiet, dessen interkommunale Planung, Realisierung und Vermarktung rechtlich gesichert sind, unter Ausschluss von Einzelhandelsnutzungen ohne wesentliche Beeinträchtigungen des Orts- und Landschaftsbilds geplant sowie kein geeigneter angebundener Alternativstandort vorhanden ist,
- ein Logistikunternehmen oder ein Verteilzentrum eines Unternehmens auf einen unmittelbaren Anschluss an eine Autobahnanschlussstelle oder deren Zubringer oder an eine vierstreifig autobahnähnlich ausgebaute Straße oder auf einen Gleisanschluss angewiesen ist,
- ein großflächiger produzierender Betrieb mit einer Mindestgröße von 3 ha aus Gründen der Ortsbildgestaltung nicht angebunden werden kann,
- von Anlagen, die im Rahmen von produzierenden Gewerbebetrieben errichtet und betrieben werden sollen, schädliche Umwelteinwirkungen, insbesondere durch Luftverunreinigungen oder Lärm einschließlich Verkehrslärm, auf dem Wohnen dienende Gebiete ausgehen würden,
- militärische Konversionsflächen oder Teilflächen hiervon mit einer Bebauung von einigem Gewicht eine den zivilen Nutzungsarten vergleichbare Prägung aufweisen,
- in einer Fremdenverkehrsgemeinde an einem gegenwärtig oder in der jüngeren Vergangenheit durch eine Beherbergungsnutzung geprägten Standort ein Beherbergungsbetrieb ohne Beeinträchtigung des Orts- und Landschaftsbilds erweitert oder errichtet werden kann oder
- eine überörtlich raumbedeutsame Freizeitanlage oder dem Tourismus dienende Einrichtung errichtet werden soll, die auf Grund ihrer spezifischen Standortanforderungen oder auf Grund von schädlichen Umwelteinwirkungen auf dem Wohnen dienende Gebiete nicht angebunden werden kann.

- 6.2.3.2 Zu Ziel 3.1: Der Umfang der Planung orientiert sich an der angemessenen Weiterentwicklung der gewachsenen Siedlungsstruktur in Friesenried. Die letzte Baugebietsausweisung war vor 12 Jahren. Die Gemeinde hat sich frühzeitig mit dem Bedarf nach Wohnraum im Gemeindegebiet auseinandergesetzt. Zum jetzigen Zeitpunkt liegen bereits 24 konkrete Anfragen zu Wohnbaugrundstücken vor. Selbst mit dieser Planung kann der Bedarf nicht gedeckt werden. Die Bevölkerungszahlen für die kommenden Jahre bis 2031 lassen einen deutlichen Zuwachs an Bevölkerung erwarten (s. Begründung zu Ziel 3.2).
- 6.2.3.3 Zu Ziel 3.2 Potenziale der Innenentwicklung: Die Gemeinde Friesenried hat sich im Rahmen der Planung mit der vorrangigen Nutzung von Potenzialen der Innenentwicklung auseinandergesetzt. Gemäß der Auslegungshilfe zur Flächenschonung bei Ausweisung neuer Siedlungsflächen für Wohnen und Gewerbe (Stand 07.01.2020) hat die Gemeinde zunächst die bestehenden Flächenpotenziale im Gemeindegebiet untersucht, die für die Umsetzung von Wohnbebauung in Frage kommen. Innerhalb der Ortsteile "Blöcktach" und "Friesenried" wurden unbebaute Flächen, für die Baurecht besteht; Möglichkeiten der Nutzung leerstehender und untergenutzter Gebäude und Baulücken, Brachen und Konversionsflächen im Innenbereich untersucht. Die Ergebnisse der Ermittlung der Flächenpotenziale hat die Gemeinde in Form einer Tabelle und Plänen zusammengestellt. Die Unterlagen befinden sich im Anhang der Begründung.

Im Ortsteil "Blöcktach" besteht für die Parzellen 1, 2, 3, 6 und 7 zwar Baurecht, jedoch stehen die Grundstücke der Gemeinde nicht zur Verfügung, da seitens der Eigentümer keine Verkaufsbereitschaft besteht. Für die Parzellen 6 und 7 wird allerdings kurz- bis mittelfristig eine Eigennutzung angestrebt. Im Flächennutzungsplan ist die Zone 4 als Wohnbaufläche dargestellt, derzeit besteht allerdings seitens der Grundstückseigentümer keine Verkaufsbereitschaft. Die Zone 5 entspricht dem Altortbereich von Blöcktach. Innerhalb dieser Zone befinden sich alte ungenutzte bzw. untergenutzte Hofstellen, die größtenteils in Umnutzung sind bzw. wo die Umnutzung kurz bevorsteht. Aufgrund von Generationswechseln werden die Hofstellen teilweise abgerissen bzw. teilweise neu gebaut.

Die Zonen 2, 13, 17 und 19 im Ortsteil "Friesenried" sind im Flächennutzungsplan als Wohnbaufläche dargestellt, allerdings stehen diese Flächen der Gemeinde kurz- bis mittelfristig nicht zur Verfügung, da diese im Eigentum Dritter stehen und derzeit keine Verkaufsbereitschaft besteht. Die Parzellen 1, 4, 6, 10, 12, 14, 15, 16, und 18 sowie Zonen 3, 5 und 7 befinden sich innerhalb von rechtskräftigen Bebauungsplänen. Es besteht auch für die genannten Parzellen bislang keine Verkaufsbereitschaft. Dies liegt insbesondere daran, dass die Grundstückseigentümer teilweise eine Eigennutzung auf den Grundstücken planen. Die Parzellen 8, 9 und 11 werden derzeit bereits bebaut.

Die vorliegende Planung wird somit aufgestellt, da in der Gemeinde weder Wohnbauflächen im Flächennutzungsplan noch Potenziale der Innenentwicklung zur Verfügung stehen.

Der Bedarf an der Ausweisung von Wohnbauflächen ist in der Gemeinde gegeben. Laut den Bevölkerungsvorausrechnungen des Statistischen Landesamtes Bayern bis 2031 ist ein Bevölkerungszuwachs zwischen 2,5% und 7,5% zu erwarten, was bei aktuell 1580 Einwohnern (Stand: 31.12.2019) einem Zuwachs von ca. 40 bis ca. 120 Einwohnern entspricht. Der Bedarf von Wohnbaugrundstücken kann selbst mit dieser Planung nicht vollständig gedeckt werden.

6.2.3.4 Für den überplanten Bereich sind u.a. folgende Ziele des Regionalplanes (Region Allgäu, 16, in der Neufassung vom 10.01.2007 (Bekanntmachung vom 10. Januar 2007, RABl Schw. Nr. 1 2007)) maßgeblich:

- A III 1/ A III 2/  
A III 3 Bestimmung der Gemeinde als Stadt- und Umlandbereich im ländlichen Raum
- BV 1.3 Zur Eingrenzung des Flächenverbrauchs sollen insbesondere vorhandene Baulandreserven und leer stehende Gebäude genutzt sowie Nachverdichtungen in den Siedlungsgebieten vorgenommen werden.

6.2.3.5 Die Planung steht in keinem Widerspruch zu den o.g. für diesen Bereich relevanten Zielen des Landesentwicklungsprogramms Bayern 2018 (LEP) sowie des Regionalplans Region Allgäu.

6.2.3.6 Von der Planung sind weder Vorbehaltsgebiete noch regionale Grünzüge betroffen.

6.2.3.7 Die Gemeinde Friesenried verfügt über einen rechtsgültigen Flächennutzungsplan mit integriertem Landschaftsplan (rechtsgültig seit 04.07.2006). Die überplanten Flächen werden hierin größtenteils als "Fläche für die Landwirtschaft" sowie im westlichen Teil des Plangebietes eine "Flutmulde" dargestellt. Da die im Bebauungsplan getroffenen Festsetzungen und Gebiets-Einstufungen mit den Darstellungen des gültigen Flächennutzungsplanes nicht übereinstimmen, werden die Darstellungen des Flächennutzungsplanes im Rahmen einer Berichtigung gem. § 13b i.V.m. § 13a Abs. 2 Nr. 2 BauGB angepasst.

6.2.3.8 Innerhalb des Geltungsbereiches des Bebauungsplanes befinden sich keine Denkmäler im Sinne des Bayerischen Denkmalschutzgesetzes (BayDSchG).

6.2.3.9 Inhalte von anderen übergeordneten Planungen oder andere rechtliche Vorgaben werden durch diese Planung nicht tangiert.

## 6.2.4 Entwicklung, allgemeine Zielsetzung und Systematik der Planung

- 6.2.4.1 Das Plangebiet eignet sich aus Sicht der Gemeinde hervorragend für eine bauliche Entwicklung, da die topographische und attraktive landschaftliche Lage entlang des "Mühlbaches" ideale Voraussetzungen für die Umsetzung eines Wohngebietes bieten. Aus diesen Gründen hat die Gemeinde der Entwicklung im vorliegenden Bereich Vorrang gegenüber anderen Flächen eingeräumt.
- 6.2.4.2 Im Rahmen einer schriftlichen Behördenunterrichtung gemäß § 4 Abs. 1 BauGB wurde im Besonderen auf den einzuhaltenden Mindestabstand von der Gewässeroberkante des "Mühlbach" zu den neuen Grundstücksgrenzen hingewiesen. Darüber hinaus wurde das Thema "Geruchsemissionen" aufgrund der Nähe zu drei landwirtschaftlichen Hofstellen erörtert.
- 6.2.4.3 Allgemeine Zielsetzung der Planung ist es, in diesem Bereich eine effiziente und flächensparende Wohnbebauung zu ermöglichen.
- 6.2.4.4 Für das geplante Wohnbauquartier soll erreicht werden, dass es zu der vorhandenen Siedlungsstruktur hinzutritt, ohne als Fremdkörper zu erscheinen. Ziel der Planung ist es darüber hinaus, bei möglichst effektiver Ausnutzung der Flächen, preisgünstigen Wohnraum für die ortsansässige Bevölkerung zu schaffen.
- 6.2.4.5 Für die Umsetzung der Planung soll erreicht werden, dass unterschiedliche Bauformen (freistehende Einfamilienhäuser und Doppelhäuser) verwirklicht werden können. Auf diese Weise soll ein flexibles und bedarfsgerechtes Planungs-Instrument geschaffen werden.
- 6.2.4.6 Die Systematik des Bebauungsplanes entspricht den Anforderungen des § 30 Abs. 1 BauGB ("qualifizierter Bebauungsplan"). Dadurch regelt der Bebauungsplan die Zulässigkeit von Vorhaben in dem überplanten Bereich abschließend. Der Bauherrschaft stehen bei Vorliegen der entsprechenden Voraussetzungen Vereinfachungen im Rahmen des bauaufsichtlichen Verfahrens (entsprechend den jeweils geltenden Vorschriften) zur Verfügung (zur Zeit der Planaufstellung Genehmigungsfreistellung gem. Art. 58 BayBO).
- 6.2.4.7 Die Aufstellung des Bebauungsplanes "Blöcktach – Hinter dem Weiler" erfolgt im so genannten beschleunigten Verfahren gem. § 13b BauGB i.V.m. § 13a Abs. 1 Nr. 1 BauGB. Dies ist aus folgenden Gründen möglich:
- die zulässige Grundfläche liegt unter 10.000 m<sup>2</sup> überbaubarer Grundfläche.
  - bei dem Vorhaben handelt sich um die Schaffung von Baurecht für die Zulässigkeit von Wohnnutzung.
  - die Flächen schließen an im Zusammenhang bebaute Ortsteile an.
  - es bestehen keine Anhaltspunkte für eine Beeinträchtigung der in § 1 Abs. 6 Nr. 7 Buchstabe b BauGB genannten Schutzgüter, da sich Bereiche solcher Schutzgüter nicht in räumlicher Nähe des überplanten Bereiches befinden.

Somit sind die Voraussetzungen für die Anwendung des beschleunigten Verfahrens im Sinne des § 13b BauGB i.V.m. § 13a Abs. 1 Nr. 1 BauGB eingehalten.



6.2.4.8 Der redaktionelle Aufbau des Bebauungsplanes leitet sich aus der Systematik der Rechtsgrundlagen ab.

## **6.2.5 Städtebauliche Entwurfs-Alternativen**

6.2.5.1 Für die Ausarbeitung des Städtebaulichen Entwurfs für das Plangebiet "Blöcktach – Hinter dem Weiler" wurden die Gegebenheiten und Besonderheiten des Plangebietes erhoben und Alternativen entwickelt, die die verschiedenen Belange (bspw. Wohnbedürfnisse, Wahrung von Abständen zur Landwirtschaft und zum "Mühlbach") berücksichtigen. Der gewählte städtebauliche Entwurf beinhaltet neben der Deckung der Wohnbedürfnisse auch die Wahrung des Abstandes zu den vorhandenen Landwirtschaftsstellen und einen ausreichenden Abstand zum Mühlbach.

6.2.5.2 Der geplante Straßenverlauf bei beiden Alternativen erlaubt sowohl eine im Rahmen der vorhandenen Geländetopographie funktionierende und angemessene Erschließung des Plangebietes, gleichzeitig schafft er in geeigneten Bereichen Grünflächen und straßenbegleitende Flächen zur weiteren Eingrünung des Gebietes.

6.2.5.3 Die Alternative 1 beinhaltet eine Einzelhausbebauung im nördlichen Teil des Plangebietes zur offenen Landschaft hin. Im südlichen Teil des Plangebietes ist dagegen auch eine Doppelhausbebauung möglich. Bei beiden Alternativen wurde sowohl ein Abstand zum Fahrsilo von 45 m zur jeweiligen Baugrenze berücksichtigt als auch ein Abstand der südlich gelegenen Hofstelle von 56 m. Darüber hinaus beinhalten beide Alternativen einen Abstand von der Gewässeroberkante des Mühlbaches bis zur Grundstücksgrenze von 10 m zum Schutz des Auenbereiches.

Die Alternative 2 beinhaltet bereits einen möglichen zweiten Bauabschnitt nördlich des Plangebietes. Die Erschließung mündet zunächst in einem ersten Wendehammer und führt dann in Richtung Norden zu einem weiteren Wendehammer, sodass eine Nord-Süd-Achse entsteht.

6.2.5.4 Die Entscheidung fiel auf die erste Alternative, da die Alternative 2 aufgrund des einzuhaltenden Abstandes zum Fahrsilo zur jeweiligen Baugrenze beim zweiten Bauabschnitt derzeit nicht umsetzbar ist.

6.2.5.5 Die Anordnung der Gebäudetypologien folgt einem klaren Prinzip. Im Randbereich zur offenen Landschaft finden sich ausschließlich freistehende Einfamilienhäuser, um einen Übergang zur umliegenden Landschaftsstruktur zu schaffen. Im südlichen Bereich der Planung können vereinzelt Doppelhäuser verwirklicht werden.

## **6.2.6 Planungsrechtliche Vorschriften**

6.2.6.1 Für den Bereich des Bebauungsplanes "Blöcktach – Hinter dem Weiler" ist ein allgemeines Wohngebiet (WA) festgesetzt.

6.2.6.2 Auf der Grundlage des § 1 der BauNVO werden innerhalb des gesamten Gebietes Veränderungen wie folgt vorgenommen:

- Im allgemeinen Wohngebiet soll die Reduzierung von nicht störenden Handwerksbetrieben auf eine ausnahmsweise Zulässigkeit Fehlentwicklungen vermeiden. Der Bereich ist auf Grund seiner Erschließungs-Situation und Grundstücks-Bemessung nur bedingt geeignet, solche Betriebe aufzunehmen. Zudem sind die damit u.U. verbundenen Nutzungskonflikte auf Grund der Kleinräumigkeit des geplanten Wohngebietes teilweise nur schwer lösbar.
- Grundsätzlich ausgeschlossen werden im allgemeinen Wohngebiet fernmeldetechnische Hauptanlagen gem. § 4 Abs. 3 Nr. 2 BauNVO (z.B. Mobilfunkmasten) sowie Nebenanlagen dieser Art gem. § 14 Abs. 2 BauNVO. Der Ausschluss dieser Anlagen ist erforderlich, um dem Vorsorgegedanken Rechnung zu tragen. Genaue Auswirkungen auf die Gesundheit des Menschen sind zum Zeitpunkt der Planaufstellung noch nicht bekannt bzw. abgesichert. Gleichzeitig soll vermieden werden, dass durch das Erscheinungsbild der Anlagen eine negative optische Wirkung auf das Wohngebiet entstehen könnte. Die Bewohner könnten durch die Anlagen nachhaltig in ihrem Wohlbefinden beeinträchtigt werden, auch dann, wenn keine unmittelbare strahlentechnische Beeinträchtigung gegeben wäre. Dem Gedanken einer flächendeckenden Versorgung mit Mobilfunkanlagen im Gemeindegebiet, speziell im Siedlungsbereich des Hauptortes von Friesenried, kann auch ohne eine detaillierte Untersuchung der funktechnischen Zusammenhänge entsprochen werden. Dies ist insbesondere dadurch gewährleistet, dass innerhalb des Ortsteils auch in vertretbarer Nähe zum Geltungsbereich dieses Bebauungsplanes Baugebiete vorhanden oder festgesetzt sind, in denen solche Anlagen generell zulässig sind und in denen keine Einschränkungen ihrer Zulässigkeit gelten oder geplant sind.
- Ferner werden Hauptanlagen zur Erzeugung von Energie durch Windkraft sowie Nebenanlagen dieser Art gem. § 14 Abs. 1 Satz 1 BauNVO bzw. § 14 Abs. 2 BauNVO ausgeschlossen, um Beeinträchtigungen des Orts- und Landschaftsbildes sowie Konflikte mit dem Naturraum in diesem Übergangsbereich zur freien Landschaft zu vermeiden.
- Grundsätzlichen Ausschluss erfahren darüber hinaus die in § 4 Abs. 3 Nrn. 1-5 BauNVO angeführten Nutzungen: Betriebe des Beherbergungsgewerbes, sonstige nicht störende Gewerbebetriebe, Anlagen für Verwaltungen, Gartenbaubetriebe sowie Tankstellen. Die genannten Nutzungen sind nicht geeignet, innerhalb der überplanten Flächen aufgenommen zu werden. Unlösbare Nutzungskonflikte sowie die Unmöglichkeit der Integration in die kleinräumige städtebauliche Gesamtsituation sind die Gründe hierfür.
- Gemäß § 1 Abs. 9 BauNVO sind Elektro-Tankstellen als einzelne Ladesäulen im Sinne von Tankstellen oder nicht störenden Gewerbebetrieben ausnahmsweise zulässig. Durch die einzelnen Ladesäulen ohne Verkaufsstelle wird der Schwerpunkt der Wohnnutzung nicht unterlaufen. Von einer von den einzelnen Ladesäulen ohne Verkaufsstelle ausgehenden Störung ist nicht auszugehen. Die Ladesäulen fügen sich durch Größe und Aussehen in die Umgebung ein und dienen lediglich dem Aufladen eines Elektro-Fahrzeugs. Dadurch, dass keine Verkaufsstelle zulässig ist

sowie durch die entsprechend dem jeweiligen Fahrzeug benötigte Ladedauer, ist nicht von einem starken Zu- und Abgangsverkehr auszugehen.

6.2.6.3 Die Festsetzungen über das Maß der baulichen Nutzung beschränken sich auf das in der Baunutzungsverordnung (§ 16 Abs. 3 u. 4 BauNVO) angegebene Erfordernis zur Erlangung der Eigenschaft eines Bebauungsplanes im Sinne des § 30 Abs. 1 BauGB ("qualifizierter Bebauungsplan"). Dabei erhalten diejenigen Größen den Vorrang, die bezüglich ihrer Lesbarkeit unmissverständlich sind.

- Die Festsetzung von Grundflächenzahlen für die Typen 1-2 ergibt einen möglichst großen Spielraum bei der Aufteilung der Grundstücke und der Verwirklichung von unterschiedlichen Gebäudetypen bzw. -anordnungen. Der festgesetzte Wert von 0,30 – 0,40 befindet sich im Rahmen der im § 17 der Baunutzungsverordnung (BauNVO) definierten Obergrenzen für Allgemeine Wohngebiete.
- Die in der Baunutzungsverordnung (§ 19 Abs. 4) vorgesehene Überschreitungs-Möglichkeit von 50 % ist für ein Baugebiet der vorliegenden Art nicht ausreichend. Allein durch die erforderlichen und zulässigen Garagen und/oder Stellplätze ist in der Regel das Überschreitungs-Potenzial ausgeschöpft. Zu berücksichtigen bleiben alle anderen Nebenanlagen im Sinne des § 14 BauNVO (Wege, Terrassen, Schuppen, Gewächshäuschen, Spielgeräte, Schwimmbekken etc.) sowie unter Umständen unterirdische Anlagen. Durch die Möglichkeit, die zulässige Grundfläche für bauliche Anlagen durch Parkplätze, Zufahrten sowie durch unterirdische Anlagen um weitere 50% zu überschreiten, wird eine sinnvolle Voraussetzung getroffen, um den ruhenden Verkehr aus den öffentlichen Bereichen fern zu halten. Insbesondere wird hierdurch auch die Errichtung von Tiefgaragen ermöglicht, welche durch Aufnahme der notwendigen Stellplätze die umliegenden Straßen und ihre Bewohner von oberirdischem Parksuchverkehr und den damit verbundenen Immissionen entlastet. Darüber hinaus soll insgesamt die Ausnutzbarkeit des Grundstückes optimiert werden. Die Kappungs-Grenze von 0,80 wird durch die getroffenen Überschreitungsmöglichkeiten nicht tangiert.
- Auf die Festsetzung der Zahl der Vollgeschoße wird verzichtet. Diese Kenngröße ist für die Vorgabe der Gebäudehöhe wenig aussagefähig, da die Gebäude mit teilweise belichtbaren Untergeschoßen und ausbaubaren Dachgeschoßen errichtet werden können.
- Die gleichzeitige Festsetzung von Gesamtgebäude- und Wandhöhen über NN schafft einen verbindlichen Rahmen zur Umsetzung eines breiten Spektrums an Gebäudeprofilen. Die gewählte Systematik schließt Fehlentwicklungen aus. Sie ist auch für den Außenstehenden (z.B. Anlieger) nachvollziehbar und damit kontrollierbar. Gebäude mit einer tiefen Grundrissgestaltung und relativ steiler Dachneigung werden durch die festgesetzte Gesamtgebäudehöhe in ihrer Gesamthöhe fixiert. Schmale Gebäude mit relativ flacher Dachneigung werden durch die festgesetzte Wandhöhe auf ein geeignetes Erscheinungsbild begrenzt. Die erzielbaren Rauminhalte der Gebäude werden auf ein städtebaulich vertretbares Maß beschränkt.

- 6.2.6.4 Die festgesetzte offene Bauweise kann als Einzel- oder Doppelhaus (Typ 2) oder nur als Einzelhaus (Typ 1) umgesetzt werden. Die Eignung zur Bebauung als Einzel- oder Doppelhaus sollte für jedes Grundstück unabhängig von der jeweils festgesetzten Bauweise von den Interessenten geprüft werden.
- 6.2.6.5 Die überbaubaren Grundstücksflächen (Baugrenzen) sind so festgesetzt, dass sie über die mögliche Größe der Gebäude auf Grund der Nutzungsziffern (Grundflächenzahl) hinausgehen. Dadurch entsteht für die Bauherrschaft zusätzliche Gestaltungsfreiheit für die Anordnung der Gebäude im Grundstück. Die Baugrenzen reichen über die durch die einzelnen Bauvorhaben bedingten Grundstücksgrenzen hinweg. Dadurch wird die Möglichkeit geschaffen, im Rahmen der Vergabe der Grundstücke flexible Aufteilungen durchzuführen. Nebengebäude sind auch innerhalb der überbaubaren Grundstücksflächen (Baugrenzen) zulässig. Die Anordnung der Flächen für Garagen ist auf die Erschließungs-Situation hin abgestimmt. Trotzdem besteht innerhalb der jeweiligen Grundstücke eine möglichst hohe Flexibilität in Bezug auf die Situierung der Garagen.
- 6.2.6.6 Für die privaten Gärten wird die Zulässigkeit von baulichen Anlagen außerhalb der überbaubaren Grundstücksflächen verbindlich geregelt. Auf eine weitere Regelung der Zulässigkeit von baulichen Anlagen über die in den §§ 12, 14, und 23 BauNVO getroffenen Regelungen hinaus wird verzichtet.
- 6.2.6.7 Die Festsetzung der maximal zulässigen Anzahl der Wohnungen in Wohngebäuden erfolgt aus städtebaulichen Gründen. Auf Grund der Kleinräumigkeit des Baugebietes sowie des dörflichen Charakters des Orts-Teils wäre bei einer zu starken Bewohnerdichte mit einer Fehlentwicklung zu rechnen. Die Grundstücke sind auf Grund der o.g. Gesamtkonzeption nicht dafür vorgesehen, mit Gebäuden, die eine hohe Wohnungsanzahl aufweisen, bebaut zu werden. Gleiches gilt für die Erschließungs-Situation. Die vorgenommenen Einschränkungen der Anzahl der Wohnungen sollen darüber hinaus verhindern, dass es zu einer zu starken Versiegelung der Freiflächen in dem gesamten Bereich kommt (Terrassen, Stellplätze, Zufahrten).
- 6.2.6.8 Der Ausschluss von oberirdischen Niederspannungs-Freileitungen erfolgt aus städtebaulichen Gründen. Neben den Anforderungen für die einzelnen Baugrundstücke und Gebäude werden dadurch für die Erschließungs-Träger Vorgaben zur Ausführung von (in der Regel neu zu errichtenden) Anlagen getroffen, die dazu führen, dass das landschaftliche Umfeld geschützt wird.
- 6.2.6.9 Auf die Festsetzung von maximalen Erdgeschoß-Fußbodenhöhen wird verzichtet. Dadurch entsteht ausreichend Flexibilität zur Einstellung der Gebäude im Gelände. Zusätzlich ist damit der Anreiz verbunden, zur Optimierung des innergebäudlichen Profils eine moderate Höhenlage des Erdgeschoß-Fußbodens zu wählen. Durch die o.g. Fixierung auf Wand- und Firsthöhen bleiben Fehlentwicklungen ausgeschlossen.

## **6.2.7 Infrastruktur**

- 6.2.7.1 Eine Trafostation ist nicht erforderlich.
- 6.2.7.2 Eine Wertstoff-Insel innerhalb des überplanten Bereiches ist nicht erforderlich. Für den Orts-Teil sind bereits ausreichend Wertstoff-Inseln an geeigneten Stellen vorhanden.
- 6.2.7.3 Die Notwendigkeit zur Darstellung von zusätzlichen Infrastruktur- bzw. Gemeinbedarfseinrichtungen besteht nicht. Die bestehenden Einrichtungen decken den mittelfristigen Bedarf ab.
- 6.2.7.4 Innerhalb der im Süden festgesetzten öffentlichen Grünflächen verläuft ein Schmutzwasserkanal. Durch die Festsetzung dieses Bereiches als öffentliche Grünfläche ist die Zugänglichkeit der Leitung gesichert.

## **6.2.8 Verkehrsanbindung und Verkehrsflächen**

- 6.2.8.1 Das auszuweisende Baugebiet ist über die Einmündung in den "Röhrwanger Weg" ausreichend an das Verkehrsnetz angebunden. Über die "Friesenrieder Straße" besteht darüber hinaus eine Anbindung an die OAL 3.
- 6.2.8.2 Die Anbindung an den öffentlichen Personen-Nahverkehr (ÖPNV) ist durch die Bushaltestelle im Bereich "Blöcktach" gegeben.

## **6.2.9 Nutzungskonflikt-Lösung, Immissionsschutz**

- 6.2.9.1 Südlich des Plangebietes befindet sich ein Betriebsgebäude eines ortsansässigen Gewerbebetriebes. Da es sich bei der vorgenannten gewerblichen Nutzung nicht um produzierendes Gewerbe, sondern lediglich um eine Lagerhalle handelt und gemäß des Baugenehmigungsbescheides hierzu eine Lagerhaltung außerhalb des Gebäudes nicht zulässig ist, ist mit keinen lärmintensiven Tätigkeiten in einem die geplanten Wohnnutzungen störendem Umfang zu rechnen. Demnach sind keine Konflikte aufgrund von Gewerbelärm-Immissionen im Plangebiet zu erwarten.

Südlich des "Röhrwanger Weg" befindet sich eine landwirtschaftliche Hofstelle mit Rinderhaltung (40 Rinder). Gemäß den Abstandsempfehlungen des Bayerischen Arbeitskreises "Immissionsschutz in der Landwirtschaft" ist bei einem Viehbestand von 40 Rindern ein Abstand von 56 m zur nächstgelegenen Wohnbebauung mit dem Schutzanspruch eines Allgemeines Wohngebietes einzuhalten, um schädliche Umwelteinwirkungen durch Geruchsbelästigung ausschließen zu können. Dieser Abstand wird im vorliegenden Fall eingehalten. Die übrigen im Umfeld des Plangebietes befindlichen landwirtschaftlichen Hofstellen weisen einen hinreichend großen Abstand zum Plangebiet auf, so dass diesbezüglich mit keinen Konflikten zu rechnen ist.

Östlich des Plangebietes befindet sich ein Fahrsilo. In Anlehnung an die Abstandsempfehlungen des Bayerischen Arbeitskreises "Immissionsschutz in der Landwirtschaft" wird aus fachlicher Sicht

empfohlen, einen Mindestabstand von 50 m zur Wohnbebauung einzuhalten. Diese Maßgabe fand im Bebauungsplan eine entsprechende Berücksichtigung, sodass hier ebenfalls mit keinen Konflikten zu rechnen ist.

6.2.9.2 Die überplanten Flächen und die unmittelbar angrenzenden Flächen sind frei von Altlasten.

6.2.9.3 Auf mögliche temporäre Konflikte auf Grund von Immissionen der angrenzenden Landwirtschaft ist hingewiesen.

## **6.2.10 Wasserwirtschaft**

6.2.10.1 Das anfallende Schmutzwasser wird der gemeindlichen Kläranlage zugeführt. Die Anlage ist ausreichend dimensioniert.

6.2.10.2 Das anfallende Niederschlagswasser soll nach Möglichkeit direkt vor Ort versickert werden.

6.2.10.3 Das Baugebiet wird an die gemeindlichen Frischwasserleitungen angeschlossen. Dadurch ist eine einwandfreie Trinkwasserversorgung gewährleistet.

## **6.2.11 Geologie**

6.2.11.1 Die Flächen sind aus geologischer Sicht für eine Bebauung geeignet. Mit landschaftstypischen und ortsüblichen Erschwernissen bei der Ausführung der Baumaßnahmen muss jedoch gerechnet werden.

6.2.11.2 Die dargestellten Bauflächen erscheinen aus geologischer Sicht für eine Bebauung geeignet. Mit landschaftstypischen und ortsüblichen Erschwernissen muss jedoch gerechnet werden. Im Rahmen der verbindlichen Bauleitplanung sind in jedem Fall konkrete Aufschlüsse und Bodenuntersuchungen durchzuführen.

## **6.2.12 Gebäudetypen**

6.2.12.1 Durch die verschiedenen Gebäudetypen wird eine Anpassung bezüglich der einzelnen Kenngrößen (z.B. Grundfläche und Höhe) an die jeweilige städtebauliche Situation wie folgt erreicht:

- Typ 1 ist im südöstlichen Bereich vorgesehen. Er ist als Ein- und Zweifamilienhaus konzipiert. Die Eignung als Doppelhaus sollte in jedem Fall individuell geprüft werden. Dies betrifft insbesondere die Grundstücksgröße, Grundflächenzahl und Gebäudehöhe.
- Typ 2 ist im nördlichen Teil der Planung vorgesehen. Er kann im Übergangsbereich zur freien Landschaft ausschließlich als Einzelhaus mit genutzt werden.

**7.1 Umweltprüfung und Abarbeitung der Eingriffsregelung bei beschleunigtem Verfahren gem. § 13a BauGB****7.1.1 Umweltprüfung**

7.1.1.1 Die Durchführung einer Umweltprüfung gem. § 2 Abs. 4 BauGB sowie die Erstellung eines Umweltberichtes gem. § 2a Satz 2 Nr. 2 BauGB sowie Anlage zu § 2 Abs. 4 und § 2a BauGB ist nicht erforderlich, da die Aufstellung des Bebauungsplanes "Blöcktach" im beschleunigten Verfahren erfolgt (gem. § 13b BauGB i.V.m. § 13a Abs. 2 Nr. 1 BauGB).

**7.1.2 Abarbeitung der Eingriffsregelung**

7.1.2.1 Ein Ausgleich bzw. eine Abarbeitung der Eingriffs-Regelung ist nicht erforderlich. Eingriffe, die auf Grund des Bebauungsplanes "Blöcktach" zu erwarten sind, gelten als im Sinne des § 1a Abs. 3 Satz 5 BauGB vor der planerischen Entscheidung erfolgt oder zulässig (gem. § 13b BauGB i.V.m. § 13a Abs. 2 Nr. 4 BauGB).

**7.2 Abarbeitung der Umweltbelange (§1 Abs.6 Nr.7 BauGB)****7.2.1 Bestandsaufnahme**

7.2.1.1 Das Plangebiet liegt am nördlichen Ortsrand von Blöcktach, etwa 2 km nordwestlich des Hauptortes Friesenried. Im Süden und Osten grenzt die Planfläche an bestehende Wohnbebauung. Südlich des Plangebietes, zum Teil angrenzend, verläuft der "Röhrwanger Weg", über den die Planfläche erschlossen werden soll. Jenseits davon befindet sich eine Hofstelle. Westlich angrenzend an das Plangebiet verläuft der "Mühlbach". Jenseits davon steigt das Gelände an. Oberhalb des Hanges, westlich des Plangebietes befindet sich Wohnbebauung. Die Flächen im Norden werden landwirtschaftlich genutzt. Die Planfläche selbst ist eine extensiv genutzte Wiesenfläche.

7.2.1.2 Schutzgut Arten und Lebensräume und Biologische Vielfalt; Biotopverbund (Tiere und Pflanzen; § 1 Abs. 6 Nr. 7 Buchst. a BauGB): Bei der überplanten Fläche handelt es sich derzeit um eine am Ortsrand gelegene Wiesenfläche. Gehölze kommen auf der Fläche nicht vor. Artenschutzrechtlich relevante Arten sind im Plangebiet nicht nachgewiesen und auch nicht zu erwarten, da die Wiese von drei Seiten von Bebauung bzw. bestehenden Straßen umgeben und nutzungsbedingt in Bezug auf die Flora eher artenarm ist (schnittverträgliche Arten des Wirtschaftsgrünlands).

7.2.1.3 Schutzgebiete/Biotop (insb. § 1 Abs. 6 Nr. 7 Buchst. b BauGB): Das nächstgelegene gem. § 30 kartierte Biotop "Buchenwald auf den 'Brauhalten', 'Buchhalten' und auf dem 'Burgbichel'" (Nr. 8129-0011-001) liegt etwa 120 m südlich des voraussichtlichen Plangebietes. Weitere

Schutzgebiete und Biotope liegen nicht im Wirkungsbereich der Planung. Entlang des "Mühlbaches" und somit am Rande des Plangebietes, liegen zudem Ökokatasterflächen (167-010, 167-009, 167-008, 167-002, 166-998, 167-000), welche sich derzeit in Überprüfung befinden.

- 7.2.1.4 Schutzgut Boden, Geologie und Fläche (§1 Abs. 6 Nr. 7 Buchst. a BauGB): Aus geologischer Sicht ist der Untergrund des Plangebietes von glazialen Sedimenten geprägt. Aus dem anstehenden wechselnd sandigen, steinigen, schwach schluffigen Kies der Hochwürmeiszeit haben sich Gleye, kalkhaltige Gleye und andere grundwasserbeeinflusste Böden (verbreitet skelettführend und im Untergrund carbonathaltig) gebildet. Basierend auf der Bodenschätzungsübersichtskarte (1:25.000), welche die Planfläche als Grünlandfläche (mit der Zustandsstufe I und der Wasserstufe 2) darstellt, ist das Retentionsvermögen (bei Niederschlagsereignissen) mit 5 (sehr hoch) sowie das Rückhaltevermögen der Böden für Schwermetalle als hoch (4) zu bewerten. Für die im Plangebiet anstehenden Böden wurde eine Grünlandzahl von 69-59 ermittelt, was nach der landesweiten Bewertungsskala einer hohen Ertragsfähigkeit (Wertklasse 4) entspricht. Die Böden sind vollständig unversiegelt. Auf Grund der derzeitigen Wiesennutzung können die vorkommenden Böden ihre Funktion als Ausgleichskörper im Wasserhaushalt sowie als Filter und Puffer für Schadstoffe noch weitestgehend unbeeinträchtigt erfüllen. Gemäß dem Baugrundgutachten der "GBH Consult GmbH" (Fassung vom 28.09.2020) ist der Boden als frostsicher und gut sickertfähig einzustufen.
- 7.2.1.5 Schutzgut Wasser/Wasserwirtschaft (§1 Abs. 6 Nr. 7 Buchst. a BauGB): Westlich angrenzend an das Plangebiet verläuft der "Mühlbach". Im Zuge der Herstellung des westlich gelegenen Flußlaufes wurde der Hochwasserschutz fachgerecht miteinbezogen. Aus diesem Grund ist eine Hochwasserproblematik bei diesem Bauvorhaben auszuschließen. Auf Grund der weitgehend ebenen Geländelage ist nicht mit Überflutungsproblemen z.B. durch Hangwasser zu rechnen. Abwässer fallen derzeit im Plangebiet nicht an. Das Niederschlagswasser versickert breitflächig über die belebte Bodenzone. Über den genauen Grundwasserstand ist nichts bekannt. Es ist kein Schichtwasser bis 2 m unter der Geländeoberkante zu erwarten (gemäß Baugrundgutachten von " GBH Consult GmbH", Fassung vom 28.09.2020).
- 7.2.1.6 Schutzgut Klima/Luft, Erhaltung der bestmöglichen Luftqualität (§1 Abs. 6 Nr. 7 Buchst. a und h BauGB): Bei dem überplanten Bereich handelt es sich um eine am Ortsrand gelegene Freifläche, auf der sich Kaltluft bilden kann. Gehölze kommen auf der Fläche nicht vor. Da die umliegende Bebauung eher kleinteilig ist (Ein- und Zweifamilienwohnhäuser mit Gärten), kommt der Fläche keine besondere kleinklimatische Bedeutung zu. Größere Gewerbegebiete oder Verkehrswege, die zu einer relevanten Schadstoffanreicherung in der Luft führen könnten, liegen nicht in räumlicher Nähe zum Plangebiet. Insgesamt ist wegen der Lage im ländlichen Raum von einer nur gering vorbelasteten Luftqualität auszugehen.
- 7.2.1.7 Schutzgut Landschaftsbild (Landschaft; §1 Abs. 6 Nr. 7 Buchst. a BauGB):  
Beim Plangebiet handelt es sich um eine in nördlicher Ortsrandlage des Ortes Blöcktach gelegene Fläche. Die Fläche ist auf Grund der einseitigen Nutzung strukturarm. Südlich des Plangebietes



verläuft der Radweg "Schlossparkrunde im Allgäu". Wanderwege führen am Gebiet nicht vorbei. Im Norden schließt der überplante Bereich an landwirtschaftlich genutzte Flächen an. Östlich und südlich sowie westlich befindet sich bestehende Wohnbebauung. Das Plangebiet ist von den angrenzenden Straßen sowie von der freien Landschaft im Norden her gut einsehbar und auf Grund der Ortsrandlage für das Ortsbild von gewisser Bedeutung.

## **7.2.2 Auswirkungen der Planung**

- 7.2.2.1 Schutzgut Arten und Lebensräume und Biologische Vielfalt; Biotopverbund (Tiere und Pflanzen; § 1 Abs. 6 Nr. 7 Buchst. a BauGB): Durch die Errichtung der Baukörper und Verkehrsflächen und die damit einhergehende Versiegelung geht der Lebensraum der im Bereich des Grünlandes vorkommenden Tiere und Pflanzen verloren. Da das Plangebiet am Ortsrand liegt, ist nicht mit der Zerschneidung von Lebensräumen zu rechnen. Da es sich im Bestand um eine aus naturschutzfachlicher Sicht wenig hochwertige Fläche mit deutlichen Störeinflüssen durch die umliegenden Straßen und Gebäude handelt, ist der Eingriff für das Schutzgut als gering einzustufen.
- 7.2.2.2 Schutzgebiete/Biotope (insb. § 1 Abs. 6 Nr. 7 Buchst. b BauGB): Auf Grund der Entfernung, die zu dem o.g. Biotop besteht und weil wegen der dazwischen liegenden Bebauung keine funktionalen Beziehungen anzunehmen sind, ist das Biotop von der Planung nicht betroffen. Ökokatasterflächen sind sie nicht von der Planung betroffen.
- 7.2.2.3 Schutzgut Boden, Geologie und Fläche (§ 1 Abs. 6 Nr. 7 Buchst. a BauGB): Durch die mit der Planung ermöglichte Bebauung und die damit einhergehende Versiegelung werden die Funktionen der betroffenen Böden beeinträchtigt bzw. gehen ganz verloren. Im Bereich der neuen Baukörper bzw. Zufahrtsflächen kommt es zu einer Abtragung der oberen Bodenschichten. Die versiegelten Flächen können nicht mehr als Standort für Nutzpflanzen oder die natürliche Vegetation dienen und bieten Bodenorganismen keinen Lebensraum mehr. Zudem wird das eintreffende Niederschlagswasser in diesen Bereichen nicht mehr gefiltert und gepuffert. Die Größe der voraussichtlich versiegelten Flächen ist insgesamt noch gering, da es sich lediglich um etwa 0,7 ha handelt.
- 7.2.2.4 Schutzgut Wasser/Wasserwirtschaft (§ 1 Abs. 6 Nr. 7 Buchst. a BauGB): Durch die mit der Bebauung verbundene Versiegelung wird die Durchlässigkeit der anstehenden Böden für Niederschlagswasser eingeschränkt. Infolgedessen verringert sich unter Umständen in geringem Umfang auch die Grundwasserneubildungsrate. Spürbare Auswirkungen auf den lokalen Wasserhaushalt sind jedoch auf Grund der geringen Flächengröße nicht zu erwarten. Zudem werden die Auswirkungen der Versiegelung durch die Festsetzung zur Niederschlagswasserbehandlung weitestgehend minimiert. Auf den befestigten Flächen anfallendes Niederschlagswasser soll, soweit es die Bodenbeschaffenheit zulässt unmittelbar auf dem Grundstück versickert werden.
- 7.2.2.5 Schutzgut Klima/Luft, Erhaltung der bestmöglichen Luftqualität (§ 1 Abs. 6 Nr. 7 Buchst. a und h BauGB): Durch die Bebauung der Wiesenfläche wird die Kaltluftbildung im Plangebiet zu einem

Großteil unterbunden und auf die angrenzenden Offenflächen beschränkt. Südwestlich des Plangebietes ("Röhrwanger Weg") befindet sich ein 4 m hoher Straßendamm, der den uneingeschränkte Kaltluftfluss verhindert. Demnach handelt es sich bei dem Plangebiet nicht um eine wichtige Kaltluftschneise. Die Durchlüftung des Ortsteils "Blöcktach" wird über die "Schwarzenburgerstraße", den Bachlauf sowie über das Umland gewährleistet. Auf Grund des eingeschränkten Umfangs der zu bebauenden Fläche sind keine erheblichen kleinklimatischen Veränderungen zu erwarten. Im Plangebiet befinden sich keine Gehölze. Aus diesem Grund wird die Frischluftbildung durch das Vorhaben nicht beeinträchtigt.

- 7.2.2.6 Schutzgut Landschaftsbild (Landschaft; § 1 Abs. 6 Nr. 7 Buchst. a BauGB): Durch die in Ortsrandlage geplanten Baukörper erfährt die Erlebbarkeit des landschaftlichen Umfeldes eine geringfügige Beeinträchtigung. Die Bebauung findet in einem gut einsehbaren Bereich statt, liegt jedoch zwischen bestehender Bebauung und verlagert damit den nördlichen Ortsrand nicht weiter in die freie Landschaft hinaus. Für die angrenzenden, bereits bebauten Grundstücke ist mit einer geringen Einbuße an der Erlebbarkeit des dörflichen Umfeldes zu rechnen (Ausblick auf die Grünfläche). Die getroffenen Festsetzungen und bauordnungsrechtlichen Vorschriften stellen jedoch sicher, dass die Auswirkungen auf die benachbarten Anlieger begrenzt bleiben und sich die neu hinzukommende Bebauung gut in die gewachsene dörfliche Struktur einfügt.

### **7.2.3 Konzept zur Grünordnung**

- 7.2.3.1 Das Konzept zur Grünordnung berücksichtigt den Bestand und die Auswirkungen der Planung wie folgt:
- 7.2.3.2 Im östlichen Plangebiet wird eine öffentliche Grünfläche festgesetzt, die der Eingrünung dient, sowie eine öffentliche Grünfläche als Durchgrünung im Süden des Plangebietes zwischen der vorhandenen und der geplanten Bebauung festgesetzt.
- 7.2.3.3 Eine private Grünfläche wird zum Schutz des Mühlbaches am nordwestlichsten Grundstück festgesetzt.
- 7.2.3.4 Auf den privaten Baugrundstücken ist pro 500 m<sup>2</sup> angefangener privater Grundstücksfläche ist mindestens 1 Laubbaum zu pflanzen. Dadurch wird eine angemessene Ein- und Durchgrünung der Bebauung gewährleistet. Zudem verbessert sich hierdurch der Lebensraumwert der Flächen für siedlungstypische Tierarten.
- 7.2.3.5 Auf der öffentlichen Grünfläche zur Ortrandeingrünung sowie zur Durchgrünung, der privaten Grünfläche als Schutz des "Mühlbaches", an der nördlichen Grenze des Plangebietes sowie innerhalb der jeweiligen Verkehrsfläche als Begleitfläche werden Bäume und Sträucher zur Begrünung des Plangebietes festgesetzt.
- 7.2.3.6 Bei der Auswahl der festgesetzten Gehölzarten wurde auf eine Verwendung standortgerechter, heimischer Bäume und Sträucher geachtet. Einheimische Bäume und Sträucher bilden die Grundlage

vieler Nahrungsketten und dienen der Erhaltung des Lebensraumes für Kleinlebewesen. Sie sollten deshalb gegenüber neophytischen Ziergehölzen vorgezogen werden.

- 7.2.3.7 Gehölze, die als Zwischenwirt für die Erkrankungen im Obst- und Ackerbau gelten, speziell die in der Verordnung zur Bekämpfung der Feuerbrandkrankheit genannten, werden durch die Planung ausgeschlossen. Hierdurch sollen Gefährdungen der im Umkreis bestehenden sowie der zu pflanzenden Gehölze vermieden werden.
- 7.2.3.8 Damit die privaten Zier- und Nutzgärten möglichst naturnah gestaltet werden sowie aus gestalterischen Gründen sind ausschließlich Hecken aus Laubgehölzen im Übergangsbereich zur freien Landschaft sowie in Bereichen, die an öffentliche Flächen angrenzen, zugelassen.
- 7.2.3.9 Die Pflanzung von Sträuchern, die nicht in der Pflanzliste festgesetzt sind (z. B. Ziersträucher), wird auf max. 5 % der Grundstücksfläche zugelassen. Auf diese Weise soll zu einem gewissen Grad auch eine Bepflanzung mit nicht heimischen Gehölzen ermöglicht werden, ohne dass Fehlentwicklungen hinsichtlich naturschutzfachlicher oder landschaftsästhetischer Belange zu erwarten sind.
- 7.2.3.10 Die Verwendung versickerungsfähiger Beläge für Stellplätze, Zufahrten u.a. untergeordnete Wege auf den privaten Baugrundstücken wird festgesetzt, um die Wasseraufnahmefähigkeit des Bodens weitestgehend zu erhalten und damit die Abnahme der Versickerungsleistung des Bodens durch die Versiegelung zu minimieren.
- 7.2.3.11 Oberflächen aus Zink, Titan-Zink, Kupfer oder Blei werden für baukonstruktive Elemente, die großflächig mit Niederschlagswasser in Berührung kommen, zum Schutz des Bodens und des Grundwassers ausgeschlossen.
- 7.2.3.12 Die Regelung zur landschaftsgerechten und naturnahen Gestaltung von Gärten dient dazu, die Entstehung von Schottergärten und den Eindruck einer fast vollständigen Versiegelung zu vermeiden. Eine stärkere Begrünung der Freiflächen ist sowohl aus Gründen des Natur- und Artenschutzes als auch für das innerörtliche Kleinklima vorteilhaft. Die Festsetzung lässt Bereiche zu, die mit Kies, Schotter oder Steinen bedeckt sind, sofern diese einen Pflanzenbedeckungsgrad von mind. 20 % aufweisen. Mit Freiflächen sind dabei alle nicht mit Hochbauten bestanden und nicht anderweitig befestigten Flächen (wie Wege, Terrassen usw.) gemeint. Anspruchsvolle und moderne Freiflächengestaltungen, wie z.B. Steingärten, sind daher grundsätzlich möglich, während gleichzeitig durch die getroffene Einschränkung ein gefälligeres optisches Erscheinungsbild sichergestellt wird.
- 7.2.3.13 Zum Schutz nachtaktiver Insekten wird festgesetzt, dass als Außenbeleuchtung nur Leuchtentypen mit geringem Anteil an blauem und ultraviolettem Licht (z.B. Natriumdampf- oder LED-Lampen) mit einer maximalen Lichtpunkthöhe von 4,50 m verwendet werden dürfen.
- 7.2.3.14 Um fehlgeleitete Eiablagen von wassergebundenen Insekten zu vermeiden, sind nur solche Photovoltaik-Module zulässig, die weniger als 6 % Licht reflektieren (je Solarglasseite 3 %). Dies wird von Elementen erfüllt, die entspiegelt und monokristallin sind sowie deutliche Kreuzmuster aufweisen. Elemente aus Strukturglas besitzen im Vergleich zu Floatglas deutliche Vorteile.

### 8.1.1 Regelungen über die Gestaltung der Gebäude

- 8.1.1.1 Die Dachformen für den Hauptbaukörper beschränkt sich auf das Satteldach. Letzteres entspricht den landschaftlichen und örtlichen Vorgaben. Die bestehenden Gebäude im angrenzenden Bereich weisen ebenfalls Satteldächer auf. Gleichzeitig sind Vorschriften zur Dachform getroffen, die eine auf den Einzelfall angepasste Bauform ermöglichen. Dies betrifft in erster Linie die untergeordneten Bauteile wie Dachgaupen, Garagen und Nebengebäude. Regelungen für grundstücksübergreifende Gebäude mit einheitlicher Dachform und gleicher Firstrichtung (z.B. Doppel-, oder Reihenhäuser) bezüglich einer einheitlichen Dachneigung oder eines profilgleichen Anbaus werden nicht getroffen, da solche Regelungen erfahrungsgemäß Probleme im bauaufsichtlichen Verfahren nach sich ziehen. Die Einengung auf eine einzelne Gradzahl stellt hierfür ebenfalls keine sinnvolle Alternative dar. Die Regelungen für Dachaufbauten entbinden nicht von der Beachtung anderer bauordnungsrechtlicher Vorschriften, speziell den Vorschriften zu den Abstandsflächen und den Vorschriften zum Brandschutz.
- 8.1.1.2 Das Spektrum für Dachneigungen ist im Sinne der Bauherrschaft breit gefasst. Es entspricht den ortsüblichen und landschaftstypischen Vorgaben und berücksichtigt zeitgemäße Bauformen. Durch die Festsetzung von Wand- und Gesamtgebäudehöhen ist die Möglichkeit ausgeschlossen, dass Gebäude eine nicht vertretbare Gesamthöhe erreichen könnten.
- 8.1.1.3 Durch die Vorschriften zur parallelen Montage von Solar- und Photovoltaikanlagen auf geneigten Dächern soll eine zu dominante Wirkung der Anlagen auf den Außenbetrachter vermieden werden. Die getroffene Regelung schließt eine effiziente Nutzung der Anlagen nicht aus. Der angeführte Abstand bis max. 0,40 m ist zwischen Oberkante Dachhaut und Oberkante Solar- bzw. Photovoltaikanlage zu messen.
- 8.1.1.4 Das Regelungs-Konzept für Gebäude-Anbauten (Widerkehre und Zwerchgiebel) und Dachaufbauten beschränkt sich auf Vorgaben zu den Ausmaßen und Abständen dieser Bauteile. Eine Koppelung mit der Gebäudelänge wird dabei vermieden, da die Gebäudelänge unter Umständen nicht eindeutig definierbar und damit bestimmbar ist. Ab einer Dachneigung von 26° sind Dachaufbauten zulässig. Für Dachneigungen unter 26° sind Dachgaupen nicht zulässig und in der Regel nicht erforderlich bzw. nicht sinnvoll.
- 8.1.1.5 Die Festsetzung einer max. Kniestockhöhe ist nicht erforderlich. Für die Gebäudehöhe sind Vorgaben zur Wand- und Gesamtgebäudehöhe ausreichend.
- 8.1.1.6 Die Vorschriften über Materialien und Farben orientieren sich einerseits an den umliegenden, landschaftsgebundenen Bauformen. Andererseits lassen sie der Bauherrschaft jedoch ausreichend gestalterischen Spielraum. Die Beschränkung auf die Dachfarben Rot bis Rotbraun führt zu einem

homogenen und ruhigen Gesamtbild des Ortes. Die Farben fügen sich erfahrungsgemäß besonders gut in die landschaftliche Situation ein.

- 8.1.1.7 Auf die Festsetzung eines Längen/Breiten-Verhältnisses für die Baukörper wird verzichtet. Aus den o.g. Gründen wäre auch hier der Vollzug auf Grund der u.U. nicht eindeutig bestimmbar Bezugs-Größen in Frage gestellt.

## **8.2 Sonstige Regelungen**

### **8.2.1 Abstandsflächen**

- 8.2.1.1 Für die Abstandsflächen werden in jedem Fall die Regelungen des Art. 6 Abs. 5 Satz 1 und 2 BayBO zu Grunde gelegt. Dies ist sinnvoll, um Beeinträchtigungen der Belichtungs- und Belüftungs-Situation speziell in Bezug auf die flexible Handhabung der überbaubaren Grundstücksflächen zu vermeiden.

### **8.2.2 Stellplätze**

- 8.2.2.1 Auf Grund der Lage des Gebietes im ländlichen Raum ist erfahrungsgemäß mit einer hohen Mobilität der zu erwartenden jungen Familien zu rechnen. Um städtebauliche Fehlentwicklungen durch einen Mangel an Stellplätzen auszuschließen, hat sich die hier angewandte Regelung bewährt, da sie bereits bei sehr kleinen Wohnungsgrößen die Schwelle zum Nachweis von mehr als einem Stellplatz sieht. Die Verkehrsflächen so bemessen, dass den konkreten Erfordernissen des fließenden Verkehrs ausreichend Rechnung getragen ist. Die Belange des ruhenden Verkehrs sind insoweit berücksichtigt, als dass für den Besucherverkehr ausreichend Flächen zur Verfügung stehen. Es wurde hohen Wert auf eine wirtschaftlich bemessene Erschließung und eine geringe Versiegelung durch Verkehrsflächen gelegt. Die für die dort wohnende Bevölkerung erforderlichen Stellplätze können vom öffentlichen Verkehrsraum nicht aufgenommen werden, weshalb auf den privaten Flächen ausreichende Stellplätze nachgewiesen werden müssen.

## 9.1 Umsetzung der Planung

### 9.1.1 Maßnahmen und Zeitplan zur Verwirklichung

9.1.1.1 Eine Veränderungssperre ist nicht erforderlich.

9.1.1.2 Boden ordnende Maßnahmen (Grundstücks-Tausch, Umlegung) sind nicht erforderlich und nicht geplant.

9.1.1.3 Die Gemeinde beabsichtigt, die überwiegenden Flächenanteile in ihr Eigentum zu bringen und an geeignete Bauwerber weiter zu veräußern.

### 9.1.2 Wesentliche Auswirkungen

9.1.2.1 Wesentliche Auswirkungen auf die gesamtgemeindliche Situation sind auf Grund der begrenzten Größe der zu bebauenden Flächen nicht erkennbar. Die infrastrukturellen Einrichtungen sind geeignet, die zusätzlichen Einwohner bzw. Einrichtungen zu versorgen.

## 9.2 Erschließungsrelevante Daten

### 9.2.1 Kennwerte

9.2.1.1 Fläche des Geltungsbereiches: 0,74 ha

9.2.1.2 Flächenanteile:

Nutzung der Fläche	Fläche in ha	Anteil an der Gesamtfläche
Bauflächen als WA	0,46	62,2 %
Öffentliche Verkehrsflächen mit Begleitgrün	0,15	20,3 %
Öffentliche Verkehrsflächen als Fuß- und Radweg	0,01	1,3 %
Öffentliche Grünflächen	0,10	13,5 %
Private Grünflächen	0,02	2,7 %

## **9.2.2 Erschließung**

- 9.2.2.1 Abwasserbeseitigung durch Anschluss an: Gemeindliche Kläranlage
- 9.2.2.2 Wasserversorgung durch Anschluss an den Hochbehälter Blöcktach
- 9.2.2.3 Die Löschwasserversorgung ist durch eine entsprechende Dimensionierung der Wasserleitungen in Verbindung mit einer ausreichenden Anzahl von Hydranten sichergestellt.
- 9.2.2.4 Stromversorgung durch Anschluss an: LEW Verteilnetz GmbH, Buchloe
- 9.2.2.5 Müllentsorgung durch: Landkreis Ostallgäu

## **9.3 Zusätzliche Informationen**

### **9.3.1 Anhang**

- 9.3.1.1 Anlage 1: Aufstellung zur Ermittlung der Flächenpotentiale – Tabelle gesamt
- 9.3.1.2 Anlage 2: Aufstellung zur Ermittlung der Flächenpotentiale – Plan Ortsteil Blöcktach
- 9.3.1.3 Anlage 3: Aufstellung zur Ermittlung der Flächenpotentiale – Plan Ortsteil Friesenried Abschnitt Nord
- 9.3.1.4 Anlage 4: Aufstellung zur Ermittlung der Flächenpotentiale – Plan Ortsteil Friesenried Abschnitt Süd

### **9.3.2 Planänderungen**

- 9.3.2.1 Bei der Planänderung vom 18.11.2020 fanden die Überlegungen und Abwägungen aus der öffentlichen Gemeinderats-Sitzung vom 25.11.2020 wie folgt Berücksichtigung.

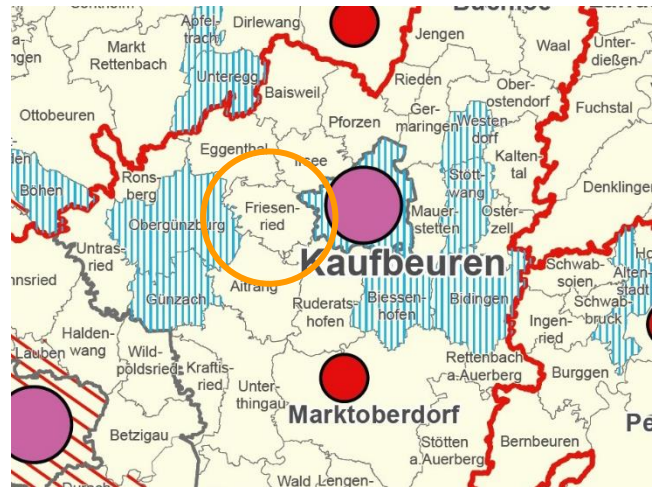
Für die in der Sitzung des Gemeinderates beschlossenen Inhalte wurde bereits vor der Sitzung eine vollständige Entwurfsfassung (Fassung vom 18.11.2020) zur Verdeutlichung der möglichen Änderungen ausgearbeitet. Die in der Gemeinderatssitzung vorgenommenen Änderungs-Beschlüsse im Rahmen der nun vorgenommenen Abwägungen sind mit den Inhalten dieser Entwurfsfassung identisch. Die Änderungen umfassen folgende Punkte (ausführliche Abwägungen sind im Sitzungsprotokoll der Sitzung des Gemeinderates bzw. der Sitzungsvorlage der öffentlichen Sitzung des Gemeinderates vom 25.11.2020 enthalten):

- Anpassung der WA-Fläche im nördlichen Teil des Plangebietes
- Anpassung der Baugrenzen im nördlichen Teil des Plangebietes aufgrund der Änderung des Radius der Wendepalte

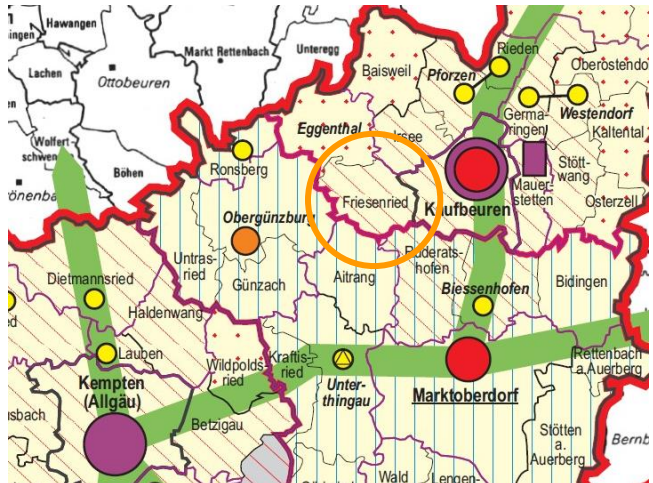
- Anpassung der Baugrenzen im nördlichen Teil des Plangebietes aufgrund des Abstandes zum Fahrsilo
- Anpassung der Flächen für Garagen in der Planzeichnung
- Anpassung des Radius der Wendeplatte, des Begleitgrüns und der Freihaltezone
- Redaktionelle Aufnahme des Gewässerrandstreifens (5 m) in der Planzeichnung
- Aufnahme von Hinweisen zum Bodenschutz
- Aufnahme des Hinweises zur Pflanzauswahl
- Redaktionelle Änderung der Strauchpflanzungen und der Pflanzliste
- Umwandlung der privaten Grünfläche in eine öffentliche Grünfläche als erweiterter Gewässerrandstreifen ohne bauliche Anlagen
- Redaktionelle Änderung der Abarbeitung der Umweltbelange (Kaltluftentstehung, Schutzgut Boden)
- Änderungen und Ergänzungen bei der Begründung
- Redaktionelle Änderungen und Ergänzungen



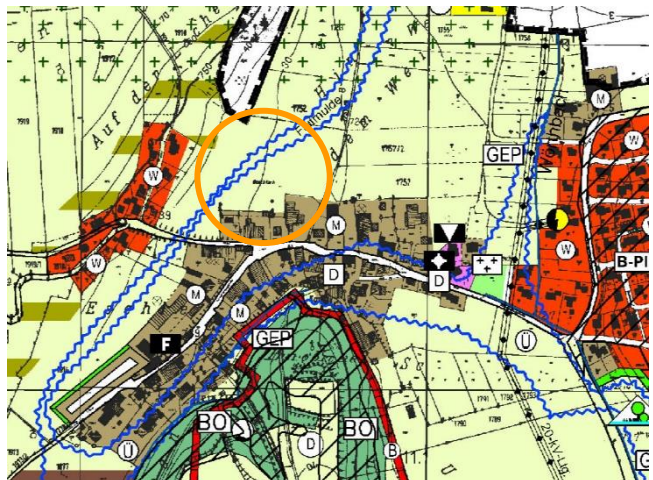
Ausschnitt aus dem Landesentwicklungsprogramm Bayern 2018, Karte Anhang 2 "Strukturkarte"; Darstellung als "allgemeiner ländlicher Raum"



Ausschnitt aus dem Regionalplan Allgäu, Karte 1: Raumstruktur, Darstellung als Stadt- und Umlandbereich im ländlichen Raum



Auszug aus dem rechtsgültigen Flächennutzungsplan, Darstellung überwiegend als "Fläche für die Landwirtschaft" und teilweise als "Flutmulde"



Blick von Süden auf das Plangebiet im Bereich der Zufahrt, links befindet sich der "Mühlbach"



Blick von Süden auf den "Mühlbach"



Blick von Osten auf das Plangebiet





Blick von Süden auf den Mühl-  
bach



Blick von Westen auf das Fahrsilo



Blick von Osten auf die angren-  
zende Bestandsbebauung



**12.1 Aufstellungsbeschluss (gem. § 2 Abs. 1 BauGB)**

Der Aufstellungsbeschluss erfolgte in der Gemeinderatssitzung vom 03.12.2019. Der Beschluss wurde am 13.12.2019 ortsüblich bekannt gemacht.

Friesenried, den .....

.....  
(Bernhard Huber, 1. Bürgermeister)

**12.2 Beteiligung der Öffentlichkeit (gem. § 3 BauGB)**

Der Öffentlichkeit wurde gemäß § 13b BauGB i.V.m. § 13a Abs. 2 Nr. 2 BauGB Gelegenheit gegeben, sich über die allgemeinen Ziele und Zwecke sowie die wesentlichen Auswirkungen der Planung zu unterrichten und sich bis zum 31.01.2020 zur Planung zu äußern (Bekanntmachung am 13.12.2019).

Die öffentliche Auslegung fand in der Zeit vom 08.10.2020 bis 09.11.2020 (Billigungsbeschluss vom 23.09.2020; Entwurfsfassung vom 23.09.2020; Bekanntmachung am 30.09.2020) statt. Ferner wurde zu der Entwurfsfassung vom 18.11.2020 (Billigungsbeschluss vom 25.11.2020; Bekanntmachung am 26.11.2020) der Öffentlichkeit Gelegenheit zur Stellungnahme innerhalb angemessener Frist gegeben (gem. § 4a Abs. 3 Satz 3 BauGB).

Friesenried, den .....

.....  
(Bernhard Huber, 1. Bürgermeister)

### 12.3 Beteiligung der Behörden (gem. § 4 BauGB)

Die Behörden und sonstigen Träger öffentlicher Belange wurden im Rahmen einer schriftlichen frühzeitigen Behördenbeteiligung mit Schreiben vom 31.03.2020 unterrichtet und zur Äußerung aufgefordert (gem. § 4 Abs. 1 BauGB).

Von den Behörden und sonstigen Trägern öffentlicher Belange wurden Stellungnahmen eingeholt (gem. § 4 Abs. 2 BauGB). Sie wurden mit Schreiben vom 30.09.2020 (Entwurfsfassung vom 23.09.2020; Billigungsbeschluss vom 23.09.2020) zur Abgabe einer Stellungnahme aufgefordert. Ferner wurde den berührten Behörden und sonstigen Trägern öffentlicher Belange zu der Entwurfsfassung vom 18.11.2020 (Billigungsbeschluss vom 25.11.2020; Anschreiben vom 27.11.2020) Gelegenheit zur Stellungnahme innerhalb angemessener Frist gegeben (gem. § 4a Abs. 3 Satz 3 und 4 BauGB).

Friesenried, den .....

.....

(Bernhard Huber, 1. Bürgermeister)

### 12.4 Satzungsbeschluss (gem. § 10 Abs. 1 BauGB)

Der Satzungsbeschluss erfolgte in der Gemeinderatssitzung vom 13.01.2021 über die Entwurfsfassung vom 18.11.2020.

Friesenried, den .....

.....

(Bernhard Huber, 1. Bürgermeister)

### 12.5 Ausfertigung

Hiermit wird bestätigt, dass der Bebauungsplan "Blöcktach – Hinter dem Weiler" in der Fassung vom 18.11.2020 dem Satzungsbeschluss des Gemeinderates vom 13.01.2021 zu Grunde lag und dem Satzungsbeschluss entspricht.

Friesenried, den .....

.....

(Bernhard Huber, 1. Bürgermeister)

## 12.6 Bekanntmachung und In-Kraft-Treten (gem. § 10 Abs. 3 BauGB)

Der Satzungsbeschluss wurde am ..... ortsüblich bekannt gemacht. Der Bebauungsplan "Blöcktach – Hinter dem Weiler" ist damit in Kraft getreten. Er wird mit Begründung für jede Person zur Einsicht bereitgehalten. Über den Inhalt wird auf Verlangen Auskunft gegeben.

Friesenried, den .....  
(Bernhard Huber, 1. Bürgermeister)

## 12.7 Berichtigung des Flächennutzungsplanes

Der Flächennutzungsplan der Gemeinde Friesenried wurde gemäß § 13b BauGB i.V.m. § 13a Abs. 2 Nr. 2 BauGB für den Bereich des Bebauungsplanes "Blöcktach – Hinter dem Weiler" im Wege der Berichtigung angepasst. Die Berichtigung des Flächennutzungsplanes wurde am ..... ortsüblich bekannt gemacht.

Friesenried, den .....  
(Bernhard Huber, 1. Bürgermeister)

Plan aufgestellt am: 23.09.2020

Plan geändert am: 18.11.2020

Planungsteam Büro Sieber, Lindau (B)/Weingarten:

Projektkoordination	M. Rehmann
Projektleitung	J. Reiner mann
Landschaftsplanung	A. Toth
Immissionsschutz	M. Wachten
Artenschutz	S. Böhm

Verfasser:

.....

(i.A. J. Reiner mann)

Stadtplanung, Büro Sieber, Lindau (B)/Weingarten

Die Planung ist nur zusammen mit Textteil und zeichnerischem Teil vollständig. Versiegelte Originalfassungen tragen die Unterschrift des Planers sowie auf der Kunststoff-Bindeleiste folgende Prägung: "Büro Sieber Originalfassung".